



E

ATELIÉR PROJEKTOVÁNÍ INŽENÝRSKÝCH STAVEB s.r.o.

AKCE:

II/605 LEVÍN, MOST EV.Č. 605-034

OHRADNÍ 24B
 PRAHA 4
 tel: 241 481 215
 e-mail: apis@apis-sro.eu



ZADAVATEL:



HLAVNÍ INŽENÝR PROJEKTU: Ing. Josef JIROTKA *J. Jirotko*

ODP.PROJEKTANT:
 Ing. Josef JIROTKA

VYPRACOVAL:
 Petr JANGVÁČ

KONTROLOVAL:
 Ing. Karel ČASLAVSKÝ

ZAK. ČÍSLO:

3198/02

FORMÁTŮ A4:

DATUM: ČERVEN 2021

KRAJ: STŘEDOČESKÝ

OKRES: BEROUN

K.Ú.: LEVÍN

STUP.PROJ.

PŘÍLOHA:

DOKLADY

PDPS

E.1

D O K L A D Y

„II/605 Levín, rekonstrukce mostu ev. č. 605-034“

Stavební povolení ze dne 27.5.2021, č.j. MBE/31750/2021/DOPR-DrP, SZ: 18284/2018/DOPR/15, nabytí právní moci 29.6.2021, vydán odborem dopravy a správních agend, jako speciální stavební úřad, Městský úřad Beroun

Rozhodnutí o umístění stavby ze dne 24.1.2008, č.j. Výst.2091/07/Vo, nabytí právní moci 1.3.2008, vydán stavebním úřadem, Městský úřad Králův Dvůr

Rozhodnutí o prodloužení platnosti územního rozhodnutí (č.j. Výst.2091/07/Vo ze dne 24.1.2008) ze dne 22.9.2016, č.j. VYST-MH/5408/2016, SZ: MEKD-Výst./3783/2016/MH, nabytí právní moci 19.10.2016, vydán stavebním úřadem, Městský úřad Králův Dvůr

Souhlas s vydáním rozhodnutí o povolení stavby podle § 15 odst. 2 zákona č. 183/2006 Sb. (stavební zákon), ze dne 23.10.2018, č.j. VYST-MH/6318/2018, SZ: MEKD-Výst./6314/2018/MH, vydán stavebním úřadem, Městský úřad Králův Dvůr

vyjádření dotčených orgánů státní správy a ostatních dotčených:

- **Ministerstvo dopravy, odbor pozemních komunikací**
sdělení ke SO 102 – DIO (objízdné trasy) ze dne 6.11.2019, č.j. 116/2018-120-OST/39
- **Ministerstvo obrany, správa nemovitého majetku, oddělení ochrany územních zájmů Čechy**
souhlas s realizací stavby ze dne 2.9.2020, č.j. ÚP-573/11-190-2019-1150
- **Krajský úřad Středočeského kraje, odbor životního prostředí a zemědělství**
vyjádření k projektové dokumentaci ze dne 25.10.2018, č.j. 135473/2018/KUSK
- **Městský úřad Beroun, odbor dopravy a správních agend**
sdělení ke SO 102 – DIO ze dne 14.9.2020, č.j. MBE/54662/2020/DOPR-OIM
- **Městský úřad Beroun, odbor životního prostředí**
soubor vyjádření ze dne 23.9.2020, č.j. MBE/53097/2020/ŽP-Blc
vyjádření podle zákona č. 201/2012 Sb., o ochraně ovzduší
vyjádření podle zákona ČNR 114/1992 Sb., o ochraně přírody a krajiny
vyjádření podle zákona č. 289/1995 Sb., o lesích
vyjádření podle zákona ČNR č. 334/1992 Sb., o ochraně zemědělského půdního fondu
vyjádření podle § 18 zákona č. 254/2001 Sb., vodní zákon
vyjádření podle zákona č. 185/2001 Sb., o odpadech
- **Městský úřad Beroun, odbor životního prostředí**
souhlasné závazné stanovisko k zásahu do významného krajinného prvku „les“ podle § 4 odst. 2 zákona ČNR č. 114/1992 Sb., o ochraně přírody a krajiny ze dne 13.6.2007, č.j. 5181/2007/ŽP-PŘ/ST

- **Městský úřad Beroun, odbor životního prostředí (Vodoprávní úřad)**
souhlas podle § 17 odst. 1 písm. a) zákona č. 254/2001 Sb., vodní zákon ze dne 26.7.2007,
č.j. 5192/2007/ŽP-VOD/BO
- **Městský úřad Beroun, odbor životního prostředí (Vodoprávní úřad)**
schválení havarijního plánu ze dne 24.11.2020, č.j. MBE/59086/2020/ŽP-HrZ, NPM 28.11.2020
- **Městský úřad Beroun, odbor životního prostředí**
souhlasné závazné stanovisko k povolení stavby z hlediska nakládání s odpady podle § 79 odst. 4 zákona č. 185/2001 Sb., o odpadech ze dne 19.10.2020, č.j. MBE/60008/2020/ŽP-HaL
- **Městský úřad Beroun, odbor životního prostředí**
rozhodnutí – trvalé odnětí části PUPFL podle § 13 odst. 1 zákona č. 289/1995 Sb., o lesích ze dne 17.3.2021, č.j. MBE/60017/2020/ŽP-Cir, NPM 7.4.2021
- **Městský úřad Králův Dvůr**
sdělení k projektové dokumentaci a existenci ze dne 15.11.2018, č.j. VYST-VP/6307/2018
- **Město Králův Dvůr**
posouzení povodňového plánu ze dne 12.11.2020, č.j. KS-Nej/5895/2020
- **Krajské ředitelství policie Středočeského kraje, územní odbor – dopravní inspektorát Beroun**
vyjádření k PD pro SP ze dne 17.10.2018, č.j. KRPS-314541-1/ČJ-2018-010206
- **Hasičský záchranný sbor Středočeského kraje, územní odbor Beroun**
závazné stanovisko ze dne 31.10.2018, č.j. BE-434-2/2018/PD
- **Ústav archeologické památkové péče středních Čech**
vyjádření z hlediska archeologické památkové péče ze dne 1.11.2018, č.j. 4758/2018
- **Krajská hygienická stanice Středočeského kraje se sídlem v Praze, územní pracoviště Beroun**
závazné stanovisko ze dne 1.6.2020, č.j. KHSSC21644/2020
- **Povodí Vltavy, s.p., závod Berounka**
vyjádření správce povodí a správce vodního toku ze dne 18.12.2018, č.j. 56647/2018/342/Ron
- **Povodí Vltavy, s.p., závod Berounka**
vyjádření – povodňový a havarijní plán ze dne 16.9.2020, č.j. PVL-63339/2020/340/Ron
- **Agentura logistiky, Regionální středisko vojenské dopravy Hradec Králové**
odborné souhlasné stanovisko ze dne 15.10.2018

vyjádření správců technické infrastruktury:

- **Vodovody a kanalizace Beroun, a.s.** ze dne 29.9.2020, č.j. O121-12193/2020
- **GasNet, s.r.o. v zast. GridServices, s.r.o.** ze dne 13.9.2019, č.j. 5001993076
- **ČEZ Distribuce, a.s.** ze dne 26.2.2021, č.j. 0101472007
- **ČEZ ICT Services, a.s.** ze dne 26.2.2021, č.j. 0700339113

- Česká telekomunikační infrastruktura, a.s. ze dne 23.10.2019, č.j. 787459/19
 - ELISS Elektro, s.r.o. ze dne 3.9.2020
 - Telco Pro Services, a.s. ze dne 22.10.2019, č.j. 0200981465
-
- T-Mobile Czech Republic, a.s. ze dne 21.10.2019, č.j. E40666/19
 - Vodafone Czech Republic, a.s. ze dne 21.10.2019, č.j. 191021-1414138810

Městský úřad Beroun

Odbor dopravy a správních agend

Datum:
27.05.2021Číslo jednací:
MBE/31750/2021/DOPR-
DrPSpisová značka:
18284/2018/DOPR/15Vyřizuje / telefon:
Petr Drexler/ 311654317E-mail:
doprava9@muberoun.cz**R O Z H O D N U T Í**

Městský úřad Beroun, odbor dopravy a správních agend, jako speciální stavební úřad (dále jen „speciální stavební úřad“) vykonávající státní správu podle § 15 odst. 1 písm. c) zákona č. 183/2006 Sb., o územním plánování a stavebním řádu (stavební zákon), ve znění pozdějších předpisů (dále jen „stavební zákon“) a podle § 40 odst. 4 písm. a) zákona č. 13/1997 Sb., o pozemních komunikacích, ve znění pozdějších předpisů, ve stavebním řízení přezkoumal žádost o stavební povolení na stavbu: „**Rekonstrukce mostu ev. č. 605-034, Levín**“ na pozemku: pozemková parcela číslo 85/3, 85/23, 85/24, 124/2, 124/3, 127, 128, 140, 336/1, 465/1 v katastrálním území Levín u Berouna (dále jen „stavba“), kterou dne 15.10.2018 podal stavebník KSÚS Středočeského kraje, Zborovská 11, 150 21 Praha 5 (dále jen „stavebník“).

Na základě výsledku projednávání žádosti ve stavebním řízení speciální stavební úřad, **vydává** podle § 115 stavebního zákona a § 18c vyhlášky 503/2006 Sb. o podrobnější úpravě územního rozhodování, územního opatření a stavebního řádu, ve znění pozdějších předpisů

s t a v e b n í p o v o l e n í

na stavbu: „**Rekonstrukce mostu ev. č. 605-034, Levín**“ na pozemku: pozemková parcela číslo 85/3, 85/23, 85/24, 124/2, 124/3, 127, 128, 140, 336/1, 465/1 v katastrálním území Levín u Berouna.

Stavba obsahuje:

Jedná se o rekonstrukci mostu přes Levínský potok a na něj navazujících opěrných zdí na silnici II/605. Oprava mostu se stává z bouracích a výkopových prací spočívající odstranění mostního svršku, výkopů, oprava dřívů opěr. Nosná konstrukce bude tvořena železobetonovým monolitickým rámem. Vozovka bude lemována železobetonovými římsami.

Pro provedení stavby se stanoví tyto podmínky:

1. Stavba bude provedena podle projektové dokumentace ověřené ve stavebním řízení, kterou vypracovala firma Ateliér projektování inženýrských staveb s.r.o., ohradní 24b, 140 00 Praha 4, Ing. Josef Jírotka, autorizovaný inženýr v oboru dopravní stavby ČKAIT 0008010, Ing. Jan Turek, autorizovaný inženýr pro mosty a inženýr. konstrukce, ČKAIT 0101954. Projektant odpovídá za správnost, celistvost, úplnost a bezpečnost stavby provedené podle jím zpracované projektové dokumentace a proveditelnost stavby podle této dokumentace, jakož i za technickou a ekonomickou úroveň projektu technologického zařízení, včetně vlivů na životní prostředí. Stavebník je povinen dbát právních předpisů a obecných požadavků na výstavbu, vztahujících se ke konkrétnímu stavebnímu záměru. Stavebník je povinen dbát právních předpisů a obecných požadavků na výstavbu, vztahujících se ke konkrétnímu stavebnímu záměru.
2. Provedení případných změn stavby před jejím dokončením je přípustné ve smyslu ustanovení §118 stavebního zákona pouze na základě povolení tohoto speciálního stavebního úřadu.

3. Před zahájením stavby musí stavebník zajistit vytyčení prostorové polohy stavby subjektem k tomu oprávněným.
4. Před zahájením zemních prací stavebník zajistí vytyčení sítí technické infrastruktury od všech správců sítí v dotčeném území a bude je po celou dobu stavby ochraňovat tak, aby nedošlo k jejich případnému poškození. Stavební činnost (včetně bezvýkopové technologie) v ochranném pásmu plynárenských, vodárenských a energetických zařízení nesmí být zahájena před provedením tohoto vytyčení a bez souhlasu nebo v rozporu s podmínkami správců sítí s činností v ochranném pásmu. Stavební činnost musí být prováděna v souladu se zákonem č. 458/2000 Sb., energetický zákon, ve znění pozdějších předpisů.
5. Při provádění stavby je nutno dodržovat předpisy týkající se bezpečnosti práce a použitých technických zařízení na stavbě, zejména zákon č. 309/2006 Sb., o zajištění dalších podmínek bezpečnosti a ochrany zdraví při práci, ve znění pozdějších předpisů a nařízení vlády 591/2006 Sb. o bližších minimálních požadavcích na bezpečnost a ochranu zdraví při práci na staveništích.
6. Všichni zaměstnanci určení k práci na stavbě musí být prokazatelně obeznámeni a poučeni o bezpečnosti práce.
7. Při provádění stavby budou dodržena ustanovení § 24e) vyhl. č. 501/2006 Sb., o obecných požadavcích na využívání území a část pátá - obecné technické požadavky na komunikaci vyhl. č. 104/1997 Sb. kterou se provádí zákon o pozemních komunikacích, ve znění pozdějších předpisů a příslušné technické normy, zejména ČSN 73 6114 - Vozovky pozemních komunikací, ČSN 73 3050 - Zemní práce, ČSN 73 6121 - Stavba vozovek - Hutněné asfaltové vrstvy, ČSN 73 6131 - Stavby vozovek, Dlažby a dílce - Část 1 : Kryty z dlažeb, ČSN 73 6101 - Projektování silnic a dálnic a ČSN 73 6201 - Projektování mostních objektů.
8. Stavba bude dokončena nejpozději do 24 měsíců od nabytí právní moci tohoto rozhodnutí.
9. **Stavba nebude zahájena dříve, než budou vlastnický vypořádány majetkové vztahy s vlastníky pozemků, které nejsou ve vlastnictví stavebníka, a má být na nich uskutečněn stavební záměr.**
10. **Stavba nebude zahájena dříve, než bude doplněn povodňový a havarijný plán dle připomínek Povodí Vltavy.**
11. Nové zelené plochy a stávající plochy narušené stavbou budou pokryty orníci min. tloušťky 150 mm a osety.
12. Při provádění stavby je stavebník podle § 152 odst. 3 stavebního zákona povinen zejména:
 - Oznámit stavebnímu úřadu předem termín zahájení stavby, název a sídlo stavebního podnikatele, který bude stavbu provádět, jméno stavbyvedoucího (zodpovědné osoby).
 - Umístit na viditelném místě štítek o povolení stavby a ponechat jej tam až do doby dokončení stavby. Štítek musí být chráněn před povětrnostními vlivy, aby údaje na něm uvedené zůstaly čitelné.
 - Zajistit, aby na stavbě nebo staveništi byla k dispozici ověřená dokumentace stavby a všechny doklady týkající se provádění stavby nebo její změny, popř. jejich kopie.
 - Ohlašovat stavebnímu úřadu fáze výstavby podle plánu kontrolních prohlídek stavby.
13. Kontrolní prohlídka stavby bude provedena 1/ kontrolní prohlídka zbývajících konstrukcí (opěr) po demolici nosné konstrukce mostu, 2/ kontrolní prohlídka před betonáží nové nosné konstrukce, 3/ kontrolní prohlídka rekonstruovaného mostu před pokládkou živých vrstev nové vozovky a to v souladu s předloženým plánem kontrolních prohlídek. Ukončení každé etapy oznámí stavebník stavebnímu úřadu v dostatečném předstihu.
14. Při nedodržení projektového řešení se stavebník – investor vystavuje nebezpečí postihu finančními sankcemi dle § 178 až 183 stavebního zákona.
15. Při provádění stavby musí být zajištěna očista vozidel vyjíždějící ze staveniště. Stavebník je odpovědný za to, že nedojde ke znečištění přilehlých komunikací. V případě znečištění těchto komunikací je stavebník povinen zajistit bezodkladně jejich očistu.
16. Práce na staveništi, při kterých by hluk překračoval hranici 50 dB (max. 60 dB), mohou být prováděny pouze v denní době od 7,00 do 22,00 hodin.
17. Stavbou nebudou omezena práva vlastníků sousedních nemovitostí, je nutno zachovat přístup k těmto nemovitostem. Před zahájením prací je nutno o zahájení stavby tyto vlastníky předem informovat.
18. Materiál a všechny součásti použité na stavbě musí odpovídat dovoleným namáháním. Zařízení na staveništi, pomocné konstrukce a jiná technická zařízení musí být bezpečná.
19. Odpady vzniklé při stavbě lze ukládat na vhodném místě na pozemku stavebníka. S těmito odpady bude nakládáno v souladu se zákonem č. 185/2001 Sb., o odpadech a o změně některých dalších zákonů, ve znění pozdějších předpisů, a souvisejícími předpisy. V případě vzniku mezideponií budou odpady zabezpečeny před jejich únikem do ovzduší a kanalizace.
20. Provedení stavby musí vyhovovat ustanovením vyhlášky č. 398/2009 Sb., o obecných technických požadavcích zabezpečujících bezbariérové užívání staveb, ve znění pozdějších předpisů.

21. Vlastník pozemku, na němž je stavba odpovídá za to, že povrchové vody ze stavby nebudou sváděny na sousední pozemky.
22. Provedenou stavbu, nebo její část schopnou samostatného užívání, lze užívat jen na základě kolaudačního souhlasu nebo kolaudačního rozhodnutí. Stavebník podá písemně speciálnímu stavebnímu úřadu žádost o vydání kolaudačního souhlasu nebo kolaudačního rozhodnutí na předepsaném formuláři, dokumentaci skutečného provedení stavby (došlo-li k odchylkám proti stavebnímu povolení) a závazná stanoviska dotčených orgánů.
23. Při provádění stavby musí být dodrženy podmínky a připomínky dotčených správců sítí, správců nemovitostí, dotčených orgánů:
MěÚ Beroun, odbor životního prostředí – stanovisko ze dne 13.6.2007, č.j.: 5181/2007/ŽP-PŘ/ST, vyjádření ze dne 23.9.2020, č.j.: MBE/53097/2020/ŽP-Blc, stanovisko ze dne 26.7.2007, č.j.: 5192/2007/ŽP-VOD/BO, rozhodnutí ze dne 24.11.2020, č.j.: MBE/59086/2020/ŽP-HrZ, stanovisko ze dne 19.10.2020, č.j.: MBE/60008/2020/ŽP-HaL, rozhodnutí ze dne 17.3.2021, č.j.: MBE/60017/2020/ŽP-Cir
Městský úřad Králův Dvůr – územní rozhodnutí ze dne 24.1.2008, č.j.: Výst. 2091/07/Vo
Krajská hygienická stanice Stř. kraje se sídlem v Praze, ÚP Beroun – stanovisko ze dne 16.4.2020, č.j.: KHSSC 21644/2020
Krajské ředitelství policie Stř. kraje, Doprávní inspektorát Beroun, Tyršova 1635, 266 50 Beroun– Město - stanovisko ze dne 17.10.2018, č.j.: KRPS-314541-1/ČJ-2018-010206

Účastníkem řízení podle § 27 odst. 1 písm. a) zákona č. 500/2004 Sb., správní řád, ve znění pozdějších předpisů (dále jen „správní řád“) jsou KSÚS Středočeského kraje, Zborovská 11, 150 21 Praha 5, město Králův Dvůr, nám. Míru 139, 267 01 Králův Dvůr, Rosolová Danuše, Vladislava Vančury 1161/12, 266 01 Beroun– Město, Sudíková Marie, č.p. 92, 267 01 Bykoš, Pouche Pavel, Levín 36, 267 01 Králův Dvůr, Poucheová Věra, Levín 36, 267 01 Králův Dvůr, Svejkovská Marie, Levín 8, 267 01 Králův Dvůr, Svejkovský Jindřich, Levín 8, 267 01 Králův Dvůr, Česká republika, Česká telekomunikační infrastruktura a.s., Olšanská 2681/6, 130 00 Praha 3 – Žižkov, VAK Beroun, a.s., Mostníkovská 255, 266 41 Beroun 3, GasNet, s.r.o., Klíšská 940/96, Klíše, 400 01 Ústí nad Labem.

O d ů v o d n ě n í

Dne 15.10.2018 podal stavebník v zastoupení Ateliér projektování inženýrských staveb, s.r.o., Ohradní 24B, 140 00 Praha 4 - Michle žádost o vydání stavebního povolení na výše uvedenou stavbu. Uvedeným dnem doručení bylo zahájeno stavební řízení.

Územní rozhodnutí o umístění stavby bylo vydáno Městským úřadem Králův Dvůr, Stavebním úřadem dne 24.1.2008, č.j.: Výst. 2091/07/Vo. Právní moci nabylo dne 1.3.2008.

Speciální stavební úřad po posouzení této žádosti a předložených podkladů zjistil, že předložená žádost trpí vadami a nejsou k ní připojeny některé podklady nezbytné k jejímu přezkoumání, vyzval stavebníka k doplnění této žádosti a zároveň usnesením přerušil stavební řízení. Protože pominula překážka (stavebník svou žádost doplnil), pro kterou bylo toto stavební řízení přerušeno, speciální stavební úřad dne 13.4.2021 pod č.j. MBE/20771/2021/DOPR-DrR oznámil zahájení stavebního řízení dotčeným orgánům a známým účastníkům řízení. Ve smyslu ustanovení § 112 odst. 2 stavebního zákona upustil od místního šetření, neboť nejsou dobře známi poměry na staveništi a stanovil lhůtu k uplatnění námitek a připomínek účastníkům řízení a stanovisek dotčených správních orgánů.

Speciální stavební úřad v provedeném stavebním řízení přezkoumal předloženou žádost, stanovil podmínky pro provedení stavby, schválil plán kontrolních prohlídek.

K žádosti byly předloženy tyto doklady, souhlasy, vyjádření a stanoviska:

- MěÚ Beroun, odbor životního prostředí – stanovisko ze dne 13.6.2007, č.j.: 5181/2007/ŽP-PŘ/ST, vyjádření ze dne 23.9.2020, č.j.: MBE/53097/2020/ŽP-Blc, stanovisko ze dne 26.7.2007, č.j.: 5192/2007/ŽP-VOD/BO, rozhodnutí ze dne 24.11.2020, č.j.: MBE/59086/2020/ŽP-HrZ, stanovisko ze dne 19.10.2020, č.j.: MBE/60008/2020/ŽP-HaL, rozhodnutí ze dne 17.3.2021, č.j.: MBE/60017/2020/ŽP-Cir
- Městský úřad Králův Dvůr – územní rozhodnutí ze dne 24.1.2008, č.j.: Výst. 2091/07/Vo, sdělení ze dne 15.11.2018, souhlas ze dne 23.10.2018

- Krajská hygienická stanice Stř. kraje se sídlem v Praze, ÚP Beroun – stanovisko ze dne 16.4.2020, č.j.: KHSSC 21644/2020
- Krajské ředitelství policie Stř. kraje, Dopravní inspektorát Beroun, Tyršova 1635, 266 50 Beroun – Město stanovisko ze dne 17.10.2018, č.j.: KRPS-314541-1/ČJ-2018-010206
- MěÚ Beroun, odbor dopravy a správních agend – sdělení ze dne 14.9.2020
- Ministerstvo dopravy – sdělení ze dne 6.11.2019
- ČR – Hasičský záchranný sbor Středočeského kraje, územní odbor Beroun – stanovisko ze dne 31.10.2018
- CETIN a.s. - stanovisko ze dne 23.10.2019
- Povodí Vltavy, s.p., závod Berounka – stanovisko ze dne 18.12.2018, připomínky ze dne 16.9.2020
- VAK Beroun, a.s. – vyjádření ze dne 29.9.2020
- ČEZ Distribuce, a.s. – sdělení ze dne 26.2.2021
- ČEZ ITC Services, a.s. – sdělení ze dne 26.2.2021
- GridServices, s.r.o. – stanovisko ze dne 13.9.2020
- Lesy České republiky, s.p. – souhlas s PD ze dne 12.11.2020
- Plán kontrolních prohlídek stavby
- Plná moc k zastupování
- Přehled dotčených pozemků stavbou
- Výpis z obchodního rejstříku
- Seznam vlastníků sousedních pozemků
- 3 x projektová dokumentace vypracovaná firmou Ateliér projektování inženýrských staveb s.r.o., ohradní 24b, 140 00 Praha 4

Vypořádání s námitkami účastníků:

Námítky účastníků nebyly v řízení uplatněny.

Speciální stavební úřad v řízení posoudil předloženou žádost a zjistil, že jejím uskutečněním nebo užíváním nejsou ohroženy zájmy chráněné stavebním zákonem, předpisy vydanými k jeho provedení a zvláštními předpisy.

Vzhledem k tomu, že v průběhu řízení speciální stavební úřad neshledal důvody, které by bránily povolení stavby, rozhodl tak, jak je uvedeno ve výroku tohoto rozhodnutí. Zároveň prostudováním projektové dokumentace zjistil, že jsou splněny požadavky týkající se ochrany veřejného zájmu především na úseku životního prostředí, ochrany života a zdraví osob.

Projektová dokumentace stavby je úplná a přehledná a splňuje obecné technické požadavky na výstavbu.

Okruh účastníků řízení stanovil speciální stavební úřad podle § 109 stavebního zákona, tj. stavebník, vlastníci stavby a vlastníci pozemků, kterých vlastnické právo by mohlo být stavbou přímo dotčeno. Podle § 109 písm. a) stavebního zákona, kterým je KSÚS Středočeského kraje, Zborovská 11, 150 21 Praha 5, podle § 109 písm. c) stavebního zákona město Králův Dvůr, nám. Míru 139, 267 01 Králův Dvůr, Rosolová Danuše, Vladislava Vančury 1161/12, 266 01 Beroun-Město, Sudíková Marie, č.p. 92, 267 01 Bykoš, Pouche Pavel, Levín 36, 267 01 Králův Dvůr, Poucheová Věra, Levín 36, 267 01 Králův Dvůr, Svejková Marie, Levín 8, 267 01 Králův Dvůr, Svejkovský Jindřich, Levín 8, 267 01 Králův Dvůr, podle § 109 písm. d) stavebního zákona Česká republika, Česká telekomunikační infrastruktura a.s., Olšanská 2681/6, 130 00 Praha 3 – Žižkov, VAK Beroun, a.s., Mostníkovská 255, 266 41 Beroun 3, GasNet, s.r.o., Klíšská 940/96, Klíše, 400 01 Ústí nad Labem, podle § 109 písm. e) stavebního zákona Čeněk Jan, Levín 71, 267 01 Králův Dvůr, Dočekal František, Levín 65, 267 01 Králův Dvůr, Dočekalová Miroslava, Levín 65, 267 01 Králův Dvůr.

Speciální stavební úřad zajistil vzájemný soulad předložených stanovisek dotčených správních orgánů vyžadovaných zvláštními předpisy, vyloučil nesprávně předložené doklady, resp. předložené doklady, které nejsou vyžadovány platnými zákony, zabezpečil plnění požadavků vlastníků sítí technického vybavení k napojení na ně. Stanoviska a požadavky zapracoval zpracovatel do projektové dokumentace popř. je speciální stavební úřad zahrnul do podmínek rozhodnutí.

Speciální stavební úřad rozhodl, jak je uvedeno ve výroku rozhodnutí, za použití ustanovení právních předpisů ve výroku uvedených.

P o u č e n í

Stavba nesmí být zahájena, dokud stavební povolení nenabude právní moci.

Proti tomuto rozhodnutí se mohou účastníci řízení odvolat do 15 dnů ode dne jeho oznámení. Odvolání se podává u zdejšího speciálního stavebního úřadu s potřebným počtem stejnopisů tak, aby jeden stejnopis zůstal správnímu orgánu a aby každý účastník dostal jeden stejnopis. Nepodá-li účastník potřebný počet stejnopisů, vyhotoví je správní orgán na náklady účastníka. Odvolání bude postoupeno odboru dopravy Krajského úřadu Středočeského kraje, Zborovská 11, 150 21 Praha 5, k rozhodnutí.

Odvoláním lze napadnout výrokovou část rozhodnutí, jednotlivý výrok nebo jeho vedlejší ustanovení. Odvolání jen proti odůvodnění rozhodnutí je nepřípustné.

Staveniště bude realizováno výhradně na pozemcích stavby. Tedy na pozemcích, ke kterým má stavebník vlastnické právo nebo právo založené smlouvou provést stavbu nebo opatření a nebo právo odpovídající věcnému břemeni k pozemku.

Stavební povolení pozbývá podle § 115 odst. 4 stavebního zákona platnosti, jestliže stavba nebude zahájena do dvou let ode dne, kdy rozhodnutí nabylo právní moci. Dobu platnosti stavebního povolení může speciální stavební úřad prodloužit na odůvodněnou žádost stavebníka podanou před jejím uplynutím. Podáním žádosti se staví běh lhůty platnosti stavebního povolení.

otisk úředního razítka

Ing. Albert Červenka
vedoucí odboru

Za správnost vyhotovení: Iveta Brůnová

Ověřená dokumentace stavby a štítek „Stavba povolena“ bude stavebníkovi předána po nabytí právní moci tohoto rozhodnutí.

Obdrželi:

Stavebník:

- KSÚS Středočeského kraje, Zborovská 11, 150 21 Praha 5 v zastoupení Ateliér projektování inženýrských staveb, s.r.o., Ohradní 24B, 140 00 Praha 4 - Michle (datová schránka ID: 279neic)

Účastníci řízení:

- Město Králův Dvůr, náměstí Míru 139, 267 01 Králův Dvůr (datová schránka)
- VAK Beroun, a.s., Mostníkovská 255, 266 41 Beroun 3 (datová schránka)
- Česká telekomunikační infrastruktura a.s., Olšanská 2681/6, 130 00 Praha 3 - Žižkov (datová schránka)
- GasNet, s.r.o., Klíšská 940/96, Klíše, 400 01 Ústí nad Labem v zastoupení GridServices, s.r.o., Plynárenská 499/1, Zábrdovice, 602 00 Brno (datová schránka)
- ČR s právem hospodařit Povodí Vltavy, s.p., závod Berounka, Denisovo nábřeží 14, 304 20 Plzeň (datová schránka)
- ČR s právem hospodařit Lesy České republiky, s.p., Přemyslova 1106/19, 500 08 Nový Hradec Králové (datová schránka)
- Rosolová Danuše, Vladislava Vančury 1161/12, 266 01 Beroun-Město (doporučeně do vlastních rukou)
- Sudíková Marie, č.p. 92, 267 01 Bykoš (doporučeně do vlastních rukou)
- Svejkovská Marie, Levín 8, 267 01 Králův Dvůr (doporučeně do vlastních rukou)
- Svejkovský Jindřich, Levín 8, 267 01 Králův Dvůr (doporučeně do vlastních rukou)

- Pouche Pavel, Levín 36, 267 01 Králův Dvůr (doporučeně do vlastních rukou)
- Poucheová Věra, Levín 36, 267 01 Králův Dvůr (doporučeně do vlastních rukou)
- Čeněk Jan, Levín 71, 267 01 Králův Dvůr (doporučeně do vlastních rukou)
- Dočekal František, Levín 65, 267 01 Králův Dvůr (doporučeně do vlastních rukou)
- Dočekalová Miroslava, Levín 65, 267 01 Králův Dvůr (doporučeně do vlastních rukou)

Dotčené orgány:

- Hasičský záchranný sbor Středočeského kraje Územní odbor Beroun, Pod studánkou 1258, 266 01 Beroun (datová schránka)
- Policie ČR, Krajské ředitelství policie Stč. kraje, Dopravní inspektorát Beroun, Tyršova 1635, 266 50 Beroun – Město (datová schránka)
- Odbor životního prostředí MěÚ Beroun, Husovo náměstí 68, 266 43 Beroun – Centrum (interně)
- Krajská hygienická stanice, Územní pracoviště Beroun, Politických vězňů 455, 266 44 Beroun (datová schránka)

Na vědomí:

- Městský úřad Králův Dvůr, stavební úřad, náměstí Míru 139, 267 01 Králův Dvůr (datová schránka)

Spis: Spis správního úřadu

Městský úřad Beroun

Odbor dopravy a správních agend

Datum:
26.07.2021Číslo jednací:
MBE/44329/2021/DOPR-
DrPSpisová značka:
18284/2018/DOPR/17Vyřizuje /-telefon:
Petr Drexler/ 311654317E-mail:
doprava9@muberoun.cz**SDĚLENÍ**

Městský úřad Beroun, odbor dopravy a správních agend, jako speciální stavební úřad vykonávající státní správu podle § 15 odst. 1 písm. c) zákona č. 183/2006 Sb., o územním plánování a stavebním řádu (stavební zákon), ve znění pozdějších předpisů a podle § 40 odst. 4 písm. a) zákona č. 13/1997 Sb., o pozemních komunikacích, ve znění pozdějších předpisů Vám sděluje, že rozhodnutí – stavební povolení na stavbu: „**Rekonstrukce mostu ev. č. 605-034, Levín**“ na pozemku: pozemková parcela číslo 85/3, 85/23, 85/24, 124/2, 124/3, 127, 128, 140, 336/1, 465/1 v katastrálním území Levín u Berouna ze dne 27.5.2021 č.j.: MBE/31750/2021/DOPR-DrP

nabylo právní moci

ve smyslu ustanovení § 73 odst. 1 zákona č. 500/2004 Sb., správní řád, ve znění pozdějších předpisů **dne 29.6.2021** a je vykonatelné.

Ing. Albert Červenka v.r.
vedoucí odboru

Za správnost vyhotovení: Jiří Havel

Obdrží:


Stavebník:

- KSÚS Středočeského kraje, Zborovská 11, 150 21 Praha 5 v zastoupení Ateliér projektování inženýrských staveb, s.r.o., Ohradní 24B, 140 00 Praha 4 - Michle (datová schránka ID: 279neic)

Spis: Spis správního úřadu

Rozhodnutí nabylo právní moci
dne 1.2.2008

MĚSTSKÝ ÚŘAD KRÁLŮV DVŮR
Stavební úřad
náměstí Míru 139
267 01 Králův Dvůr



Městský úřad Králův Dvůr

Stavební úřad Králův Dvůr, náměstí Míru 139, 267 01 Králův Dvůr

tel./fax.: 311 652 031 / 311 636 181, e-mail: votava.su@seznam.cz

Č.j.: Výst. 2091/07/Vo

Králův Dvůr, dne 24.1.2008

ROZHODNUTÍ ÚZEMNÍ ROZHODNUTÍ

Výroková část:

Městský úřad Králův Dvůr, stavební úřad, jako stavební úřad příslušný podle § 13 odst. 1 písm. g) zákona č. 183/2006 Sb., o územním plánování a stavebním řádu (stavební zákon) v platném znění (dále jen "stavební zákon"), v územním řízení posoudil podle § 84 až 91 stavebního zákona žádost o vydání rozhodnutí o umístění stavby (dále jen "rozhodnutí o umístění stavby"), kterou dne 29.10.2007 podal

APIS - Ateliér projektování inženýrských staveb, s.r.o., IČ 61853267, Ohradní č.p. 24, 141 00 Praha 4

(dále jen "žadatel"), a na základě tohoto posouzení:

- I. Vydává podle § 79 a 92 stavebního zákona a § 9 vyhlášky č. 503/2006 Sb., o podrobnější úpravě územního řízení, veřejnoprávní smlouvy a územního opatření

rozhodnutí o umístění stavby

pod názvem:

„rekonstrukce mostu“

(dále jen "stavba") na pozemku parc. č. 124/2, 124/3, 127, 128, 140, 336/1, p. p. k. 465/1, 678 v katastrálním území Levín u Berouna, obec Králův Dvůr.

II. Stanoví podmínky pro umístění stavby:

- 1) Stávajícího mostu ev.č.605-034 na pozemku p.p.k 678 bude odstraněn. Na stejném místě bude vybudován nový most 7,5 m dlouhý a 10,4 m široký s 1,5 m širokým chodníkem na levé straně mostu na části pozemku parc.č. 336/1. Dále bude upraveno dno potoka a stávající komunikace II/605 na pozemku p.p.k 678 v délce 89 m.
- 2) Při provádění stavby dojde k dočasnému záboru do 1 roku částí pozemků parc.č. 124/2, 124/3, 127, 140, 336/1 a p.p.k. 465/1
- 3) Bude provedena přeložka kabelu společnosti Telefonica O2 a přeložka vedení veřejného osvětlení. Obě tyto trasy povedou na levé straně vozovky na pozemku parc.č. 336/4, veřejné osvětlení v chodníku a kabel Telefonica O2 vedle mostu mimo jeho těleso v terénu.
- 4) Stavba bude umístěna v souladu s grafickou přílohou rozhodnutí, která obsahuje výkres současného stavu území se zakreslením stavebního pozemku, požadovaným umístěním stavby, s vyznačením vazeb a vlivů na okolí, zejména vzdáleností od hranic pozemku a sousedních staveb.
- 5) Stavební povolení pro stavbu komunikace bude vydávat příslušný speciální stavební úřad tj. MěÚ Beroun, odbor dopravy.

- 6) Projektová dokumentace stavby bude vypracována oprávněnou osobou, bude zpracována v souladu s platnými ČSN a vyhl. č. 137/1998 Sb., její součástí bude situační výkres v měřítku 1:200 (1:500), ze kterého bude patrná vazba stavby na okolí a to s ohledem k napojení na IS a komunikace.
- 7) Pro stavbu mohou být navrženy jen takové výrobky a konstrukce, jejichž vlastnosti z hlediska způsobilosti stavby pro navržený účel zaručují, že stavba při správném provedení a běžné údržbě po dobu předpokládané existence splňuje požadavky na mechanickou pevnost a stabilitu, požární bezpečnost, hygienu, ochranu zdraví a životního prostředí, bezpečnost při užívání, ochranu proti hluku a na úsporu energie a ochranu tepla.
- 8) V souladu se zákonem č. 20/87 Sb., č. 242/1992 Sb. stavebník ohlásí Ústavu archeologické památkové péče středních Čech, nám. Sítná 3105, 272 01 Kladno; mob.: 728971272 provádění veškerých zemních a výkopových prací tři týdny před jejich zahájením. V případě nutnosti pak umožní záchranný archeologický průzkum. Stavebník může požádat o zjišťovací, eventuelně předstíhový archeologický průzkum ještě před zahájením stavby, po vydání územního rozhodnutí, aby nedošlo ke zdržení stavebních prací.
- 9) Budou splněny podmínky spol. Telefonica O2 Czech Republic, a.s. č.j. 9197/07/CKL/M00 ze dne 18.1.2007
 - a) Při činnostech v blízkosti vedení VKS je povinen respektovat pravidla stanovená právními předpisy pro ochranná pásma podzemního vedení sítě elektronických komunikací (dále PVKS) a nadzemního vedení sítě elektronických komunikací (dále NVKS) tak, aby nedošlo k poškození nebo zamezení přístupu k vedení. Při křížení, nebo souběhu zemních prací s PVSEK dodrží ČSN 73 6005 „Prostorová úprava vedení technického vybavení“ v platném znění a normy související, ČSN 332160 „Předpisy pro ochranu sdělovacích vedení a zařízení před nebezpečnými vlivy trojfázových vedení VN, VVN a ZVN“ a dále ČSN 332000-5-54 „Uzemnění a ochranné vodiče“. Dále dodržte ČSN 73 6006 – povinnost stavebníka znovu označovat dotčené trasy PVKS výstražnou folií oranžové barvy nebo plastovými deskami.
 - b) Před započítím zemních prací zajistit vyznačení trasy PVKS na terénu podle obdržené polohopisné dokumentace. S vyznačenou trasou PVSEK prokazatelně seznámit pracovníky, kteří budou stavební práce provádět (§18, vyhláška 324/1990 Sb.). Elektromagnetické vytyčení PVKS je též možno objednat u Telefonica O2 Czech Republic, a.s., 15 dní před zahájením prací.
 - c) Pracovníky, kteří budou provádět zemní práce na staveništi upozornit, aby v případě potřeby zjistili hloubkové uložení PVKS příčnými sondami. Upozornit je také na možnou odchylku +/- 30cm mezi skutečným uložení PVKS a polohovými údaji ve výkresové dokumentaci. Dále je upozornit, aby ve vzdálenosti nejméně 1,5m od krajních vedení vyznačené trasy PVKS nepoužívali žádných mechanizačních prostředků nebo nevhodného nářadí a aby při provádění prací v těchto místech dbali nejvyšší opatrnosti.
 - d) Při zjištění zásadního rozporu mezi údaji v projektové dokumentaci a skutečností zastavit práce a věc oznámit zaměstnanci Telefonica O2 Czech Republic, a.s., pověřeného vydáním vyjádření. V pracích je možno pokračovat až po projednání a schválení dalšího postupu.
 - e) Při provádění zemních prací v blízkosti PVKS postupovat tak, aby nedošlo ke změně hloubky uložení nebo prostorového uspořádání komunikační sítě. Odkryté vedení zabezpečit proti poškození, odcizení a prověšení.
 - f) Zemní práce v místech, kde úložný kabel vystupuje ze země do budovy, rozvaděče, na sloup a pod. vykonávat velmi opatrně kvůli ubývajícímu krytí nad PVKS. Výkopové práce v blízkosti sloupů NVKS je povinen provádět v takové vzdálenosti, aby nedošlo k narušení jejich stability (§19, odst.5, vyhláška 324/1990 Sb.; čl.56, ČSN 743050).
 - g) Dojde-li při provádění zemních prací k odkrytí PVKS, vyzvat pracovníka POS – tel.č.: 606 633 067 ke kontrole vedení před zakrytím. teprve pak je možno provést zához.
 - h) Pomocná zařízení (patníky, kontrolní měřicí objekty, označníky, nadložní lana, uzemňovací soustavy, podpěry, stožáry, střešníky, konzoly a pod.), které jsou součástí vedení, nesmí ani dočasně využívat k jiným účelům a nesmí být dotčena ani přemístěna.
 - i) Mimo vozovku není dovoleno trasu PVKS přejíždět vozidly nebo stavební mechanizací, dokud nebude vedení zabezpečeno proti mechanickému poškození. Způsob mechanické ochrany PVKS projednat se zaměstnancem POS. Při přepravě vysokého nákladu nebo mechanizace pod trasou NVKS je povinnost respektovat výšku vedení nad zemí. Případné změny projednat předem se zaměstnancem POS.

- j) Na trase PVKS (včetně ochranného pásma) se nesmí měnit niveleta terénu, vysazovat trvalé porosty ani měnit rozsah zpevněných ploch (například komunikací, parkovišť, vjezdů a jiných). Nutnou změnu předem projednat se zaměstnancem POS.
 - k) Manipulační a skladové plochy je nutno zřizovat v takové vzdálenosti od NVKS, aby při vykonávání prací v těchto prostorách se k vedení nemohly osoby ani mechanizace přiblížit na vzdálenost menší než 1m (čl.275, ČSN 342100).
 - l) Každé zjištěné nebo způsobené poškození nebo odcizení vedení VKS neprodleně oznamte poruchové službě Telefonica O2 Czech Republic, a.s., na tel.číslo 800184084 (pro Prahu volejte 241400500).
- 10) Budou splněny podmínky stanoviska MěÚ Beroun – odboru dopravy č.j. 1808/2007/DOPR-KU ze dne 25.4.2007:
- a) K umístění inženýrských sítí a jiných nadzemních nebo podzemních vedení všeho druhu v silničním pozemku, na něm nebo na mostním objektu, je nutné získat povolení silničního správního úřadu ke zvláštnímu užívání silnice podle §25 odst. 6 písm. d) zákona č. 13/1997 Sb., o pozemních komunikacích a § 40 odst. 9 vyhl. č. 104/1997 Sb., kterou se provádí zákon o pozemních komunikacích, ve znění pozdějších předpisů (dále jen prováděcí vyhlášky k němu), kterým je v tomto případě úsek dopravy MěÚ Beroun
 - b) K zásahu do tělesa a pozemků silnice je nutné k výkopovým pracím povolení zvláštní užívání podle §25 odst. 6 písm. c) bod 3 zákona o pozemních komunikacích a §40 odst. 9 prováděcí vyhlášky k němu, ve znění pozdějších předpisů, o které požádá stavebník v dostatečném předstihu před zahájením výkopových prací odbor dopravy MěÚ Beroun.
 - c) Při realizaci stavby inženýrských sítí bude ovlivněna bezpečnost a plynulost silničního provozu (s ohledem na zvolenou technologii a stroje), a proto je třeba, aby stavebník požádal odbor dopravy MěÚ Beroun o stanovení přechodné úpravy provozu na pozemních komunikacích podle zákona č. 361/2000 Sb., o provozu na pozemních komunikacích
 - d) Projektová dokumentace pro stavební povolení musí splňovat ustanovení vyhl. č. 369/2001 Sb., o obecných technických požadavcích zabezpečujících užívání staveb osobami s omezenou schopností pohybu a orientace
 - e) Podrobnější stanovisko vydá speciální stavební úřad po předložení projektové dokumentace pro stavební povolení.

Účastníkem řízení podle § 27 odst. 1 zákona č. 500/2004 Sb., správního řádu, ve znění pozdějších předpisů je:

APIS - Ateliér projektování inženýrských staveb, s.r.o., Ohradní č.p. 24, 141 00 Praha 4

Odůvodnění:

Dne 29.10.2007 podal žadatel žádost o vydání rozhodnutí o umístění stavby. Protože žádost nebyla úplná, stavební úřad dne 23.11.2007 vyzval žadatele k doplnění žádosti a řízení přerušil. Dne 14.12.2007 žadatel žádost doplnil.

Stavební úřad dne 20.12.2008 oznámil zahájení územního řízení známým účastníkům řízení uvedeným v § 85 odst. 1 stavebního zákona a dotčeným orgánům jednotlivě a vzhledem k tomu, že Město Králův Dvůr má schválený územní plán, oznámení bylo doručeno účastníkům řízení uvedeným v § 85 odst. 2 stavebního zákona veřejnou vyhláškou toto oznámení bylo vyvěšeno na úřední desce Městského úřadu Králův Dvůr a stavebního úřadu Králův Dvůr. K projednání žádosti současně nařídil veřejné ústní jednání na den 22.1.2008, o jehož výsledku byl sepsán protokol.

Byly předloženy tyto doklady:

- Vyjádření k existenci zařízení Středočeské plynárenské, a.s. zn. 1721/RC KJ/JI/06 ze dne 28.8.2006
- Vyjádření ČEZ Distribuce a.s. zn. 335-598288/2006 ze dne 17.8.2006
- Vyjádření spol. MERO ČR, a.s. č.j. 2006/8/80-1 ze dne 29.8.2006
- Vyjádření spol. RADIOKOMUNIKACE a.s. zn. VGC/P23502/06/JK ze dne 21.9.2006
- Vyjádření Policie České republiky č.j. PSC-10-199/OIKT-2006 ze dne 30.8.2006

- Vyjádření VAK Beroun a.s. zn. 5536/2006 ze dne 24.10.2006
- Vyjádření vojenské ubytovací a stavební správy Praha č.j. 1285/ÚP/2006 ze dne 15.8.2006
- Vyjádření města Králův Dvůr č.j. 1426/2006 ze dne 16.10.2006
- Vyjádření Českého hydrometeorologického ústavu č.j. 1270/06/J ze dne 4.12.2006
- Vyjádření Telefonica O2 č.j. 212971/06/CKL/V00 ze dne 11.12.2006 – (dojde ke střetu)
- Stanovení přechodné úpravy provozu MěÚ Beroun – odborem dopravy č.j. 617/2007/DOPR-Po/S ze dne 22.2.2007
- Vyjádření Policie České republiky č.j. ORBE-19-1/ČJ-06-2007 ze dne 3.1.2007
- Smlouva o provedení překládky mezi Středočeským krajem v zastoupení APIS – Ateliér projektování inženýrských staveb s.r.o. a Telefonica O2 Czech Republic, a.s. ze dne 13.4.2007
- Vyjádření Správy a údržby silnic Kladno, přísp. org. Č.j. 3933/07/200/2686/218 ze dne 24.4.2007
- Rozhodnutí MěÚ Beroun – odbor dopravy č.j. 1466/2007/DOPR-SCH ze dne 2.4.2007 – částečná uzavírka
- Stanovisko MěÚ Beroun – odbor dopravy č.j. 1808/2007/DOPR-KU ze dne 25.4.2007
- Vyjádření MěÚ Beroun – odbor životního prostředí č.j. 4030/2007/ŽP-PŘ/BH ze dne 26.4.2007
- Závazné stanovisko MěÚ Beroun – odbor životního prostředí č.j. 4717/2007/ŽP-PŘ/EI ze dne 22.5.2007 – pozemek určený k plnění funkcí lesa
- Závazné stanovisko MěÚ Beroun – odbor životního prostředí č.j. 5181/2007/ŽP-PŘ/ST ze dne 13.6.2007 – zásah do lesa a vodního toku (Levínský potok)
- Rozhodnutí MěÚ Beroun – odbor životního prostředí č.j. 5192/2007/ŽP-VOD/BO ze dne 26.7.2007 – souhlas se stavbou
- Vyjádření ministerstva životního prostředí č.j. 31938/ENV/07 ze dne 11.5.2007 – nepodléhá posouzení
- Vyjádření města Králův Dvůr č.j. 0708/2007 ze dne 30.5.2007
- Stanovisko MěÚ Králův Dvůr č.j. 1327/2006 ze dne 15.8.2007 – souhlas s kácením stromů a keřů
- Vyjádření Policie České republiky k přechodné úpravě č.j. ORBE-19-1/ČJ-06-2006 ze dne 3.1.2007
- Stanovisko Policie ČR k PD pro ÚR č.j. ORBE-19/5/ČJ-07-2007 ze dne 19.4.2007
- Závazné stanovisko HZS Středočeského kraje č.j. HSKL343/Be-2007 ze dne 30.4.2007
- Vyjádření Ústavu archeologické památkové péče středních Čech č.j. 888/2007 ze dne 18.4.2007
- Vyjádření Lesů České republiky, s.p. ze dne 24.4.2007 pod zn.č. 269/2007
- Stanovisko Povodí Vltavy č.j. 2007/22969/342/Ron ze dne 3.5.2007 - souhlas
- Vyjádření Zemědělské vodohospodářské správy č.j. OPV/BE/369/07 ze dne 10.5.2007

Umístění stavby je v souladu se schválenou územně plánovací dokumentací (územním plánem Města Králův Dvůr). Umístění stavby vyhovuje obecným požadavkům na využívání území.

Stavební úřad zajistil vzájemný soulad předložených závazných stanovisek dotčených orgánů vyžadovaných zvláštními předpisy a zahrnul je do podmínek rozhodnutí.

Stavební úřad rozhodl, jak je uvedeno ve výroku rozhodnutí, za použití ustanovení právních předpisů ve výroku uvedených.

Účastníci řízení - další dotčené osoby:

Správa a údržba silnic Kladno, přísp. org., Václav Pavlis, Lesy České republiky, s.p., Pavel Pouche, Věra Poucheová, Václav Rosol, Marie Sudíková, Václav Pavlis, Telefonica O2 Czech Republic, a.s., Město Králův Dvůr

Obdrží:

účastníci řízení dle § 85 odst. 1 stavebního zákona

žadatel (doporučeně na doručenu)

APIS - Ateliér projektování inženýrských staveb, s.r.o., Ohradní č.p. 24, 141 00 Praha 4

obec jako účastník řízení (doporučeně na doručenu)

Město Králův dvůr, nám. Míru 139, 267 01 Králův Dvůr

účastníci řízení dle § 85 odst. 2 stavebního zákona (veřejnou vyhláškou)

Správa a údržba silnic Kladno, příspěv. org., Železářenská č.p. 1566, 272 01 Kladno

Václav Pavlis, Levín 8, 267 01 Králův Dvůr

Lesy České republiky, s.p., Přemyslova č.p. 1106/19, 501 68 Hradec Králové

Pavel Pouche, Levín 36, 267 01 Králův Dvůr

Věra Poucheová, Levín 36, 267 01 Králův Dvůr

Václav Rosol, Levín 22, 267 01 Králův Dvůr

Marie Sudíková, 267 01 Bykoš 92

Václav Pavlis, Levín 8, 267 01 Králův Dvůr

Telefónica 02 Czech Republic, a.s., Olšanská 55/5, 130 34 Praha 3

dotčené orgány (na vědomí)

Městský úřad Beroun odbor životního prostředí, Husovo nám. č.p. 68, 266 01 Beroun - Centrum

Městský úřad Beroun odbor dopravy, Husovo náměstí č.p. 68, 266 43 Beroun

MěÚ Králův dvůr – 1x vyvěsit

Stavební úřad Králův Dvůr – 2x vyvěsit

Vypořádání s návrhy a námitkami účastníků:

- Účastníci neuplatnili návrhy a námitky.

Vypořádání s vyjádřeními účastníků k podkladům rozhodnutí:

- Účastníci se k podkladům rozhodnutí nevyjádřili.

Poučení účastníků:

Proti tomuto rozhodnutí se lze odvolat do 15 dnů ode dne jeho oznámení k odboru územního a stavebního řízení Krajského úřadu Středočeského kraje podáním u zdejšího správního orgánu.

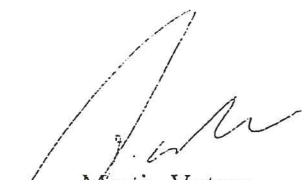
Odvolání se podává s potřebným počtem stejnopisů tak, aby jeden stejnopis zůstal správnímu orgánu a aby každý účastník dostal jeden stejnopis. Nepodá-li účastník potřebný počet stejnopisů, vyhotoví je správní orgán na náklady účastníka.

Odvoláním lze napadnout výrokovou část rozhodnutí, jednotlivý výrok nebo jeho vedlejší ustanovení. Odvolání jen proti odůvodnění rozhodnutí je nepřipustné.

Stavební úřad po právní moci rozhodnutí předá ověřenou dokumentaci žadateli, případně obecnímu úřadu, jehož územního obvodu se umístění stavby týká, není-li sám stavebním úřadem, popřípadě též speciálnímu stavebnímu úřadu.

Rozhodnutí má podle § 93 odst. 1 stavebního zákona platnost 2 roky. Podmínky rozhodnutí o umístění stavby platí po dobu trvání stavby či zařízení, nedošlo-li z povahy věci k jejich konzumaci.




Martin Votava
samostatný odborný referent

Toto oznámení musí být vyvěšeno na úřední desce Městského úřadu Králův Dvůr a Stavebního úřadu Králův Dvůr po dobu 15 dnů ode dne doručení. Po uplynutí stanovené doby bude zasláno zpět na stavební úřad s vyznačením data vyvěšení a sejmutí.


Vyvěšeno dne:

Sejmuto dne:

Razítko, podpis orgánu, který potvrzuje vyvěšení a sejmutí oznámení.

Poplatek:

Správní poplatek podle zákona č. 634/2004 Sb., o správních poplatcích položky 18 písm. a/ ve výši 1000,- Kč byl zaplacen dne 22.1.2008.



Městský úřad Králův Dvůr

Stavební úřad Králův Dvůr, náměstí Míru 139, 267 01 Králův Dvůr

tel./fax.: 311 652 037 / 311 636 181, e-mail: hobza.su@seznam.cz

Sp.zn. MEKD-Výst./3783/2016/MH

Králův Dvůr, dne 22.9.2016

Č.j.: VYST-MH/5408/2016

Rozhodnutí nabylo právní moci

Dne 19.10.2016

ROZHODNUTÍ

MĚSTSKÝ ÚŘAD KRÁLŮV DVŮR

Stavební úřad
náměstí Míru 139
267 01 Králův Dvůr

Výroková část:

Městský úřad Králův Dvůr, stavební úřad, jako stavební úřad příslušný podle § 13 odst. 1 písm. e) zákona č. 183/2006 Sb., o územním plánování a stavebním řádu (stavební zákon) v platném znění (dále jen "stavební zákon"), na podkladě žádosti o prodloužení platnosti územního rozhodnutí, kterou dne 6.6.2016 podal (a dne 21.7.2016 doplnil)

Středočeský kraj, odbor regionálního rozvoje, IČO 70891095, Zborovská č.p. 81/11, 150 00 Praha, který zastupuje APIS - Ateliér projektování inženýrských staveb, s.r.o., IČO 61853267, Ohradní č.p. 24, 141 00 Praha 4

(dále jen "žadatel"), podle § 93 odst. 3 stavebního zákona

prodlužuje

do 2 let ode dne nabytí právní moci tohoto rozhodnutí platnost územního rozhodnutí, které vydal Městský úřad Králův Dvůr, stavební úřad dne 24.1.2008 pod č.j. Výst./2091/07/Vo, které nabylo právní moci dne 1.3.2008 na stavbu pod názvem:

„rekonstrukce mostu“

(dále jen "stavba") na pozemku parc. č. 85/3 (ostatní plocha), parc. č. 124/2 (ostatní plocha), parc. č. 124/3 (ostatní plocha), parc. č. 127 (zahrada), parc. č. 128 (ostatní plocha), parc. č. 140 (zahrada), parc. č. 336/1 (lesní pozemek), parc. č. 465/1 (orná půda) v katastrálním území Levín u Berouna, obec Králův Dvůr, Levín.

Účastníkem řízení podle § 27 odst. 1 zákona č. 500/2004 Sb., správního řádu, ve znění pozdějších předpisů je:

Středočeský kraj, odbor regionálního rozvoje, Zborovská č.p. 81/11, 150 00 Praha

Odůvodnění:

Vydané územní rozhodnutí platí ve smyslu § 93 odst. 1 stavebního zákona dva roky ode dne, kdy nabylo právní moci. Platnost byla prodloužena do 1.3.2010 rozhodnutím pod sp. zn. MEKD-Výst./2534/2010/Vo, č.j. VYST-Vo/2535/2010, které nabylo právní moci 15.4.2010, do 29.5.2014 rozhodnutím ze dne 26.4.2012 pod sp. zn. MEKD-Výst./1636/2012/Fi, č.j. VYST-Fi/631/2012, které nabylo právní moci dne 29.5.2012 a do 15.7.2016 rozhodnutím ze dne 18.6.2014 pod sp. zn. MEKD-Výst./2746/2014, č.j. VYST-SI/3071/2014, které nabylo právní moci 15.7.2014.

Před uplynutím této lhůty požádal žadatel o prodloužení jeho platnosti z toho důvodu, že termín plánovaného zahájení stavby je odsunut, projektová dokumentace není zpracována a nemůže být dosud požádáno o vydání stavebního povolení.

Stavební úřad dne 17.6.2016 vyzval žadatele k doplnění příloh a usnesením č.j. VYST-MH/3800/2016 řízení přerušil. Žadatel doplnil podklady žádosti 21.7.2016.

Stavební úřad dne 5.8.2016 oznámil pod č.j. VYST-MH/4825/2016 zahájení územního řízení dotčeným orgánům, účastníkům řízení a upozomil je v souladu s § 93 odst. 3 stavebního zákona na lhůtu pro podání závazných stanovisek, námitek a připomínek.

Stavební úřad posoudil důvody, pro které nebylo požádáno o vydání stavebního povolení. Protože předpoklady, za kterých bylo územní rozhodnutí vydáno, zůstaly nezměněny, zejména zůstala v platnosti resp. byla prodloužena platnost závazných stanovisek dotčených orgánů a správců sítí, stavební úřad žádosti vyhověl.

Stavební úřad rozhodl, jak je uvedeno ve výroku rozhodnutí, za použití ustanovení právních předpisů ve výroku uvedených.

V rámci probíhajícího řízení se stavební úřad zabýval otázkou vymezení okruhu účastníků řízení ve smyslu § 85 stavebního zákona. Přitom konstatoval, že vlastnická práva k pozemkům a stavbám na nich, která by mohla být povolením přímo dotčena mají vlastníci dotčených a sousedních pozemků a správců sítí, Marie Sudíková, Danuše Rosolová, Pavel Pouche, Věra Poucheová, Lesy České republiky, s.p., Krajská správa a údržba silnic Středočeského kraje, příspěvková organizace, Marie Svejková, Česká telekomunikační infrastruktura a.s. a Město Králův Dvůr zařazené na základě §85 odst 1 písmeno b) stavebního zákona, proto byli tito zařazeni mezi účastníky územního řízení.

Vypořádání s návrhy a námitkami účastníků:

- Účastníci neuplatnili návrhy a námítky.

Vypořádání s vyjádřeními účastníků k podkladům rozhodnutí:

- Účastníci se k podkladům rozhodnutí nevyjádřili.

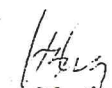
Poučení účastníků:

Proti tomuto rozhodnutí se lze odvolat do 15 dnů ode dne jeho oznámení ke Krajskému úřadu Středočeského kraje podáním u zdejšího správního orgánu.

Odvolání se podává s potřebným počtem stejnopisů tak, aby jeden stejnopis zůstal správnímu orgánu a aby každý účastník dostal jeden stejnopis. Nepodá-li účastník potřebný počet stejnopisů, vyhotoví je správní orgán na náklady účastníka.

Odvoláním lze napadnout výrokovou část rozhodnutí, jednotlivý výrok nebo jeho vedlejší ustanovení. Odvolání jen proti odůvodnění rozhodnutí je nepřipustné.




Ing. Martin Hobza
samostatný odborný referent

Poplatek:

Správní poplatek podle zákona č. 634/2004 Sb., o správních poplatcích položky 17 odst. 1 písm. f) ve výši 10000 Kč byl zaplacen.

Obdrží:

žadatel (do datové schránky)

Středočeský kraj, odbor regionálního rozvoje, IDDS: keebyyf

kterého zastupuje APIS - Ateliér projektování inženýrských staveb, s.r.o., IDDS: 279neic

obec v místě stavby (doporučeně na doručenkou)

Město Králův Dvůr, nám. Míru č.p. 139, 267 01 Králův Dvůr u Berouna

vlastníci sousedních nemovitostí (doporučeně do vlastních rukou na doručenkou)

Marie Sudíková, Bykoš č.p. 92, 267 01 Králův Dvůr u Berouna

Danuše Rosolová, Vladislava Vančury č.p. 1161/12, Beroun-Město, 266 01 Beroun 1

Pavel Pouche, Levín č.p. 36, 267 01 Králův Dvůr u Berouna

Věra Poucheová, Levín č.p. 36, 267 01 Králův Dvůr u Berouna

Marie Svejková, Pod Koukolovkou č.p. 158, Popovice, 267 01 Králův Dvůr u Berouna

Lesy České republiky, s.p., IDDS: e8jcfsn

Krajská správa a údržba silnic Středočeského kraje, příspěvková organizace, IDDS: a6ejgmx

správci sítí (doporučeně na doručenkou)

Česká telekomunikační infrastruktura a.s., IDDS: qa7425t

dotčené orgány (do datové schránky)

Městský úřad Beroun, odbor územního plánování a reg. rozvoje, IDDS: 2gubtq5


Městský úřad Beroun, odbor dopravy, IDDS: 2gubtq5

Městský úřad Beroun, odbor životního prostředí, IDDS: 2gubtq5

Městský úřad Králův Dvůr, náměstí Míru č.p. 139, 267 01 Králův Dvůr u Berouna

Hasičský záchranný sbor Stč. kraje, územní odbor Beroun, IDDS: 92dhqcp

Policie ČR, OR DI - Beroun, IDDS: 2dtai5u



Městský úřad Králův Dvůr

Stavební úřad Králův Dvůr, náměstí Míru 139, 267 01 Králův Dvůr

tel./fax.: 311 652 037 / 311 636 181, e-mail: hobza.su@seznam.cz

1224/2018

Jalovec

23. 10. 2018

Sp.zn. MEKD-Výst./6314/2018/MH
Č.j.: VYST-MH/6318/2018

Králův Dvůr, dne 23.10.2018

SOUHLAS

Městský úřad Králův Dvůr, stavební úřad, jako stavební úřad příslušný podle § 13 odst. 1 písm. e) zákona č. 183/2006 Sb., o územním plánování a stavebním řádu (stavební zákon) v platném znění (dále jen "stavební zákon"), podle ustanovení § 15 odst. 2 stavebního zákona

s o u h l a s í

s vydáním rozhodnutí o povolení stavby

"II/605 Levín, rekonstrukce mostu ev. č. 605-034"

na pozemku parc. č. 85/3, 124/2, 124/3, 127, 128, 140, 336/1, 465/1 v katastrálním území Levín u Berouna, o jejímž umístění rozhodl stavební úřad rozhodnutím o umístění stavby č.j. Výst/2091/07/Vo ze dne 24.1.20108, kterému byla prodloužena dne 22.9.2016 rozhodnutím spis.zn. MEKD-Výst./3783/2016/MH, č.j. VYST-MH/5408/2016 platnost a ověřuje dodržení podmínek stanovených tímto rozhodnutím.

Poučení:

Tento souhlas podle stavebního zákona nenahrazuje rozhodnutí ani opatření jiných správních úřadů, jichž je zapotřebí pro povolení speciální stavby podle zvláštních předpisů.

Ing. Martin Hobza
samostatný odborný referent


Obdrží:

žadatel (do datové schránky)

Středočeský kraj, odbor územního plánování a stavebního řádu, IDDS: keebyyf
kterého zastupuje APIS - Ateliér projektování inženýrských staveb, s.r.o., IDDS: 279neic

na vědomí

Městský úřad Beroun, odbor dopravy, IDDS: z49per3



Ministerstvo dopravy

1085/6019
Janovádě

06. 11. 2019

nábřeží Ludvíka Svobody 1222/12
PO BOX 9, 110 15 Praha 1

Ateliér projektování inženýrských staveb, s.r.o.
Petr Janovác
Ohradní 24b
140 00 Praha 4

Váš dopis značky / ze dne
APIS-425/2019 / 22. 10. 2019

Naše značka
116/2018-120-OST/39

Vyřizuje / linka
Procházka Jaroslav, Bc. / +420 2251
31217

Praha
6. 11. 2019

Věc: Sdělení k žádosti o vyjádření k objízdným trasám v dokumentaci ve stupni DSP pro akci
„II/605 Levín, rekonstrukce mostu ev. č. 605-034“

Ministerstvo dopravy, Odbor pozemních komunikací, v návaznosti na Vaše podání ze dne 24. 10. 2019 sděluje, že ke stavebnímu objektu SO 102 – Dopravní opatření, který je předmětem předložené projektové dokumentace v souvislosti s výše uvedenou stavbou, neuplatňuje žádné stanovisko.

Podle § 77 odst. 3 zákona č. 361/2000 Sb., o provozu na pozemních komunikacích a o změnách některých zákonů (zákon o silničním provozu), ve znění pozdějších předpisů, bude návrh stanovení místní nebo přechodné úpravy provozu Ministerstvem dopravy na základě samostatné žádosti posouzen až při vlastní realizaci uvedené stavby.

Vámi doručenou projektovou dokumentaci zasíláme zpět.

Ing. Václav Krumphanzl
ředitel
Odbor pozemních komunikací

Příloha: dle textu



POZEMKY DLE KN

HRANICE DOČAS. ZÁBORU DO 1 ROKU



OBNOVENÝ KRYT VOZOVKY



OBNOVENÁ CELÁ KONSTRUKCE VOZOVKY



CHODNÍK

LEGENDA INŽENÝRSKÝCH SÍTÍ:

STÁVAJÍCÍ INŽENÝRSKÉ SÍTĚ

- — PLYN STL
- vo — PODZEMNÍ VEDENÍ NN – VO
- — KANALIZACE
- — NEPROVOZOVANÝ KABEL CETIN A.S.

NOVÉ INŽENÝRSKÉ SÍTĚ

- vo — PODZEMNÍ VEDENÍ – DEFINITIVN PŘELOŽKA VO
KABEL VO CYKY 4Bx10 V PE TRUBCE DN 50
- vo — PODZEMNÍ VEDENÍ – PROVIZORNÍ PŘELOŽKA VO
- — NÁHRADNÍ TRASA KABELU CETIN A.S. (TRUBKY PE 110)
- ZRUŠENÝ STÁVAJÍCÍ STOŽÁR VO

SNM MO

zastoupená Janou JANOUŠKOVOU

Oddělení ochrany územních zájmů ČECHY

Souhlasí

s realizací stavby dle přiložené dokumentace.
Toto stanovisko platí po dobu dvou let.

11/p- 073/11-190-2019-1150

Praha dne: 2.9.2020 Jan

B

POLOHOPISNÝ SYSTÉM : JTSK

VÝŠKOVÝ SYSTÉM : BALT PO VYROVNÁNÍ

ATELIÉR PROJEKTOVÁNÍ INŽENÝRSKÝCH STAVEB s.r.o.

AKCE:

II/605 LEVÍN, MOST EV.Č. 605-034

OHRADNÍ 24B
PRAHA 4
tel: 241 481 215
e-mail: apis@apis-sro.eu



ZADAVATEL:	HLAVNÍ INŽENÝR PROJEKTU: Ing. Josef JIROTKA <i>J. Jirotko</i>		
	ODP.PROJEKTANT:	VYPRACOVAL:	KONTROLOVAL:
	Ing. Josef JIROTKA <i>J. Jirotko</i>	Ing. Josef JIROTKA <i>J. Jirotko</i>	Ing. Tomáš KAPLAN <i>Kaplan</i>
KRAJ: STŘEDOČESKÝ OKRES: BEROUN K.Ú.: LEVÍN			

ZAK. ČÍSLO: 3198/01

FORMÁTŮ A4: 6

DATUM: SRPEN 2018

STUP.PROJ. MĚŘÍTKO: PŘÍLOHA:

KOORDINAČNÍ SITUACE

DSP

1 : 250

B.2

Krajský úřad Středočeského kraje

ODBOR ŽIVOTNÍHO PROSTŘEDÍ A ZEMĚDĚLSTVÍ

12 39/2018
Yaua
26.10. 2018
h
DZ 330

Praha: 25. 10. 2018
Číslo jednací: 135473/2018/KUSK
Spisová značka: SZ_135473/2018/KUSK/2
Vyřizuje: Václav Žák I. 539, zak@kr-s.cz
Značka: OŽP/Zk

APIS s.r.o.

Ohradní 24b
140 00 Praha 4 – Michle

DS: 279neic

„II/605 Levín, rekonstrukce mostu ev. č. 605-034“ – vyjádření k projektové dokumentaci ve stupni stavebního řízení

Krajský úřad Středočeského kraje, odbor životního prostředí a zemědělství, obdržel od zplnomocněné společnosti APIS s.r.o., se sídlem Ohradní 24b, 140 00 Praha 4 - Michle (IČO: 61853267) dne 15. 10. 2018 pod značkou APIS-470/2018 projektovou dokumentaci ve stupni stavebního řízení k záměru „II/605 Levín, rekonstrukce mostu ev. č. 605-034“ se žádostí o vyjádření. Stavebníkem (investorem) je Krajská správa a údržba silnic Stř. kraje, p.o. (IČO: 00066001).

Identifikační údaje:

Název: II/605 Levín, rekonstrukce mostu ev. č. 605-034

Charakter: předmětem záměru je rekonstrukce stávajícího mostu, který je v havarijním stavu, umístěném v okrajové části intravilánu obce Levín, vedeném přes Levínský potok, na stávající silnici II/605. Rekonstrukce spočívá především ve vybudování nového mostního objektu o odpovídajících šířkových parametrech (silnice kategorie S 9,5/60) a únosnosti mostu na zatěžovací skupinu pozemních komunikací LM 1, včetně zvláštních souprav LM 3 a rekonstrukce opěrných zdí. Současně bude v nezbytně nutném rozsahu provedena i úprava přilehlé části silnice II/605 a vybudován chodník pro pěší na levé straně mostu, který naváže na stávající chodník před a za mostem, vybudovaný obcí Králův Dvůr. Po opravě dojde dále ke zvýšení kapacity průtočného profilu na průtok Q_{100} a k celkovému zvýšení bezpečnosti silničního provozu.

Umístění: kraj: Středočeský
obec: Králův Dvůr
k.ú.: Levín u Berouna

Investor: Krajská správa a údržba silnic Stř. kraje, p.o., se sídlem Zborovská 11, 150 21 Praha 5

IČO: 00066001

K předmětné žádosti o vyjádření k projektové dokumentaci ve stupni stavebního řízení k záměru „II/605 Levín, rekonstrukce mostu ev. č. 605-034“ Krajský úřad Středočeského

kraje, odbor životního prostředí a zemědělství sděluje, že z hlediska složkových zákonů na úseku životního prostředí není zdejší úřad ve věci kompetentní, nebo nemá k předmětnému záměru žádné připomínky.

Ing. Josef K e ř k a, Ph.D.

vedoucí odboru životního prostředí a zemědělství

v z. Ing. Anna P r e i s z l e r o v á

odborný referent na úseku životního prostředí

Dokument je podepsán elektronickým podpisem	
Podpisující:	Ing. Anna Preislerová
Organizace, OJ:	Odbor životního prostředí
Sériové č. cert.:	2769314
Vydavatel cert.:	PostSignum Qualified CA 2
Datum a čas:	25.10.2018 12:27:13
Dřívod:	
Místo:	

Město Beroun

Městský úřad

Odbor dopravy a správních agend

Atelier projektování inženýrských staveb s.r.o.

Ohradní 24b

140 00 Praha 4 - Michle

Datum:
14.09.2020Číslo jednací:
MBE/54662/2020/DOPR-
OIMSpisová značka:
750/2020Vyřizuje / telefon:
Ing. Monika Olexová/
311654333E-mail:
doprava29@muberoun.cz**S d ě l e n í**

Městský úřad Beroun, odbor dopravy a správních agend, jako silniční správní úřad obce s rozšířenou působností, příslušný rozhodovat ve věcech silnic II. a III. třídy a veřejně přístupných účelových komunikací s výjimkou věcí, o kterých rozhoduje Ministerstvo dopravy nebo krajský úřad, podle ustanovení § 40 odst. 4 písm. a) zák. č. 13/1997 Sb., o pozemních komunikacích, ve znění pozdějších předpisů sděluje, že Krajská správa a údržba silnic Středočeského kraje, p.o., se sídlem Zborovská 81/11, 150 21 Praha 5 – Smíchov, IČ: 00066001 v zastoupení právnickou osobou Atelier projektování inženýrských staveb s.r.o., Ohradní 24b, 140 00 Praha 4 - Michle, IČ: 61853267, požádala dne 7.9.2020 o projednání objízdných tras, uzavírky a nařízení objízdných tras na akci II/605 Levín, rekonstrukce mostu ev. č. 605-034.

Odbor dopravy a správních agend nemůže vyhovět vaší žádosti o projednání objízdných tras, a to především vzhledem k tomu, že není možné projednávat objízdné trasy u nařízené uzavírky bez konkrétního datumu uzavírky (neboť v případě této konkrétní uzavírky bez uvedení termínu může být povolena na projednané objízdné trase jiná uzavírka na základě povolené žádosti). Trasy uzavírky budeme řešit až na základě vaší konkrétní žádosti o uzavírku, kde bude uveden přesný termín.

Ing. Albert Červenka, v.r.
vedoucí odboru dopravy a správních agend

Za správnost: Iveta Brůnová

Městský úřad Beroun
Odbor životního prostředí

Ateliér projektování inženýrských staveb, s.r.o.
Ohradní 1443/24b
140 00 Praha 4 - Michle

Datum:
23.09.2020

Číslo jednací:
MBE/53097/2020/ŽP-Ble

Spisová značka:
13263/2020/ŽP

Vyřizuje / telefon:
Bc. Dita Blahovcová/ 31 1654283

E-mail:
zp5@muberoun.cz

počet listů: 1

Vyjádření odboru životního prostředí

Ateliér projektování inženýrských staveb, s.r.o., IČO: 61853267, Ohradní 24b, Praha 4, zastupující na základě plné moci stavebníka, kterým je Krajská správa a údržba silnic Středočeského kraje, příspěvková organizace, IČO: 00066001, sídlo Zborovská 11, Praha 5 – Smíchov, podala dne 7.9.2020 na odbor životního prostředí MěÚ Beroun žádost o vyjádření k projektové dokumentaci ve stupni stavebního řízení stavby "II/605 Levín, rekonstrukce mostu ev.č. 605-034", pozemky parc.č. 85/3, 85/23, 85/24, 124/2, 124/3, 127, 128, 140, 336/1, 465/1, katastrální území Levín u Berouna. Projektovou dokumentaci pro stavební povolení zpracovala Ateliér projektování inženýrských staveb, s.r.o., Ohradní 24b, Praha 4, zodp. projektant Ing. Josef Jirotka; datum 08/2018.

Předložená projektová dokumentace ke stavebnímu povolení stavby vychází z projektové dokumentace k územnímu řízení.

Popis návrhu:

Jedná se o rekonstrukci mostu přes Levínský potok a na něj navazujících opěrných zdí na silnici II/605 v Levíně (část města Králův Dvůr). Rekonstruovaný most se nachází v místě mostu stávajícího. Součástí stavby je rekonstrukce vymezeného úseku komunikace, přeložka kabelu Cetin a.s. a přeložka veřejného osvětlení.

Oproti projektu k územnímu řízení se prodloužil rozsah rekonstruované vozovky v původně 89,0 m na 105,785 m. Rozsah dočasného záboru byl zachován. Šířka vozovky je 7,0 m (na mostě 8,0 m), chodník byl rozšířen z 1,5 m na 2,0 m.

1) Vyjádření podle zákona č. 201/2012 Sb., o ochraně ovzduší, v platném znění

Nemáme námitek. Zájmy chráněné zákonem o ochraně ovzduší nejsou dotčeny.

2) Vyjádření podle zákona ČNR č. 114/1992 Sb., o ochraně přírody a krajiny, ve znění pozdějších změn a doplňků

Závazné stanovisko MěÚ Beroun, odboru životního prostředí, č.j. MBE/5181/2007/ŽP-PŘ/ST ze dne 13.6.2007, k zásahu do významného krajinného prvku „les“ a „vodní tok“ v rámci výše uvedené stavby, zůstává v platnosti.

3) Vyjádření podle zákona č. 289/1995 Sb., o lesích a o změně a doplnění některých zákonů, ve znění pozdějších změn a doplňků

Stavebník požádá u MěÚ Beroun, odboru životního prostředí, o rozhodnutí o dočasném a trvalém odnětí stavbou dotčených lesních pozemků plnění funkcí lesa (§ 13 a § 16 odst. 1 zákona č. 289/1995 Sb.).

Bližší informace tel.č. 311 654 281, Ing. Dvořák.

4) Vyjádření podle zákona ČNR č. 334/1992 Sb., o ochraně zemědělského půdního fondu, ve znění pozdějších změn a doplňků

Souhlas k odnětí půdy ze zemědělského půdního fondu není třeba, má-li být ze ZPF odňata zemědělská půda k nezemědělským účelům po dobu kratší než 1 rok včetně doby potřebné k uvedení zemědělské půdy do původního stavu, je-li termín zahájení nezemědělského využívání zemědělské půdy nejméně 15 dní předem písemně oznámen příslušnému orgánu ochrany ZPF (MěÚ Beroun, odbor životního prostředí).

Bližší informace tel.č. 311 654 278, pí Kynclová.

5) Vyjádření podle § 18 vodního zákona č. 254/2001 Sb., ve znění pozdějších předpisů

Rozhodnutí MěÚ Beroun, odboru životního prostředí, č.j. MBE/5192/2007/ŽP-VOD/BO ze dne 26.7.2007, k výše uvedené stavbě na pozemcích, na nichž se nachází koryto vodního toku Levínský potok, a které sousedí s pozemky koryta vodního toku, zůstává v platnosti.

6) Vyjádření podle zákona č. 185/2001 Sb., o odpadech, ve znění pozdějších změn a doplňků

V případě řízení o povolení stavby, změně využití území nebo jiného řízení podle stavebního zákona, vydává odbor životního prostředí MěÚ Beroun závazné stanovisko dle § 79 odst. 4 zákona o odpadech. O závazné stanovisko požádá stavebník.

Bližší informace tel.č. 311 654 275, sl. Hadáčková.

Upozornění:

Toto vyjádření nenahrazuje povolení ani souhlas ke stavbě a není rozhodnutím ani závazným stanoviskem ve smyslu předpisů o správním řízení.

Jeho platnost není omezena a platí pro všechny stupně řízení vedené v předmětné věci stavebním úřadem za předpokladu, že nedojde ke změně posuzovaného návrhu a ke změně právních předpisů, podle kterých byl návrh posuzován.

Výše požadovaná závazná stanoviska jsou podkladem pro stavební úřad a stavebník je povinen si je obstarat. Bez těchto stanovisek nemůže stavební úřad vydat povolení ke stavbě nebo činnosti.

Tiskopisy žádostí dle textu lze najít na www.mesto-beroun.cz.

RNDr. Jitka Ciroková v.r.

vedoucí odboru životního prostředí

Za správnost vyhotovení: Kateřina Kejlová



Městský úřad Beroun


odbor životního prostředí

Beroun - Centrum, Husovo náměstí 68, PSČ 266 43, tel.: 311 654 111, fax: 311 621 242

Č.j. 5181/2007/ŽP-PŘ/ST
Vyřizuje: Ing. Stahlová
Tel.: 311 654 278

dle rozdělovníku

2007-06-13



Počet listů: 1

Z Á V A Z N Ě S T A N O V I S K O

Zásah do významného krajinného prvku „les“ a „vodní tok“ (vodní tok Levínský potok) dle zákona ČNR č. 114/1992 Sb., katastrální území Levín u Berouna

Městský úřad Beroun, odbor životního prostředí, jako orgán státní správy na úseku ochrany přírody a krajiny příslušný podle § 77 odst. 3 zákona ČNR č. 114/1992 Sb., o ochraně přírody a krajiny, ve znění pozdějších předpisů (dále jen zákon č. 114/1992 Sb.) a jako místně příslušný správní orgán podle § 11 odst. 1 písm. b) zákona č. 500/2004 Sb., správní řád, ve znění pozdějších předpisů (dále jen správní řád),

v y d á v á

podle § 4 odst. 2 zákona č. 114/1992 Sb., právnické osobě Středočeský kraj, se sídlem Zborovská 81/11, Praha 5, IČ: 70891095,

s o u h l a s n ě z á v a z n ě s t a n o v i s k o

k zásahu do významného krajinného prvku „les“, pozemek parc. č. 336/1, k.ú. Levín u Berouna a „vodní tok“ (vodní tok Levínský potok), pro stavbu „II/605 Levín, most ev. č. 605-034 přes Levínský potok“, podle předložené dokumentace pro územní řízení (zpracoval: Ateliér projektování inženýrských staveb, s.r.o., Praha 4; datum: leden 2007), která je přílohou žádosti.

O d ů v o d n ě n í

Městský úřad Beroun, odbor životního prostředí obdržel dne 17.5.2007 žádost právnické osoby Středočeský kraj, se sídlem Zborovská 81/11, Praha 5, IČ:70891095, která je zastoupená na základě plné moci právnickou osobou Ateliér projektování inženýrských staveb, s.r.o., se sídlem Ohradní 24B, Praha 4 - Michle, a.s., IČ:61853267, o vydání závazného stanoviska k zásahu do významného krajinného prvku „les“, pozemek parc. č. 336/1, k.ú. Levín u Berouna a „vodní tok“ (vodní tok Levínský potok), podle § 4 odst. 2 zákona č. 114/1992 Sb.

Žádost je doložena kopií katastrální mapy, výpisy z katastru nemovitostí, výpisem z obchodního rejstříku právnické osoby Ateliér projektování inženýrských staveb, s.r.o., dokumentací pro územní řízení (zpracoval: Ateliér projektování inženýrských staveb, s.r.o., Praha 4; datum: leden 2007), vyjádřením správce vodního toku (Zemědělská vodohospodářská správa, Králův Dvůr ze dne 10.5.2007), vyjádřením správce povodí (Povodí Vltavy, státní podnik, Plzeň ze dne 3.5.2007), vyjádřením odborného lesního hospodáře (Lesy ČR, s.p., Lesní správa Nižbor ze dne 24.4.2007), příčným řezem koryta vodního toku, plnou mocí od investora stavby pro právnickou osobu Ateliér

projektování inženýrských staveb, s.r.o. ze dne 7.9.2006, plnou mocí pro p. Janováče od Ing. Vladislava Formana ze dne 24.5.2007, přehlednou situaci v měřítku 1:25 000.

Zájmové území je situováno v jižní části Levína (část města Králův Dvůr), v zastavěném území. Jedná se o rekonstrukci stávajícího mostu přes Levínský potok, a to z důvodu špatného stavebního stavu, nízké únosnosti a nevyhovujícího šířkového uspořádání mostu. Projektová dokumentace řeší demolici stávajícího mostu a zároveň úpravu komunikace, aby vyhovovala šířkovým poměrům, na levé straně je řešen chodník o šířce 1,5 metrů a stavba opěrné zdi.

V rámci demolice dojde k přeložce stávajícího metalického dálkového kabelu Praha – Holoubkov a vedení NN - VO. Kabely budou přecházet překopem přes vodní tok – Levínský potok, cca 1,2 metru pode dnem vodního toku. Kabely budou křížit vodní tok ve vzdálenosti cca 7,5 metrů od starého mostu. Koryto Levínského potoka v místě stavby není zpevněno. V místě trasy přechodu přes vodní tok a z důvodu opravy mostu dojde ke kácení dřevin na lesním pozemku, a to 1 ks olše, 3 ks akátů, 1 ks jasanu a keřů (bez černý). Po dokončení stavby bude koryto vodního toku uvedeno do původního stavu a nebude zpevňováno.

Po vyhodnocení předložených podkladů, mj. popisujících způsob provádění stavby ve vodním toku Levínský potok, lze považovat zásah do významného krajinného prvku „les“ a „vodní tok“ v rámci stavby za minimální. Proto bylo vydáno souhlasné závazné stanovisko. Stavbu nového mostu lze považovat, z důvodu bezpečnosti za veřejný zájem.

V případě, že k záměru bude příslušným stavebním úřadem vedeno zjednodušené územní řízení ve smyslu § 95 zákona č. 183/2006 Sb. o územním plánování a stavebním řádu, v platném znění, Městský úřad Beroun, odbor životního prostředí s vedením tohoto řízení souhlasí.

P o u č e n í

Závazné stanovisko je úkon učiněný správním orgánem na základě zákona, který není samostatným rozhodnutím ve správním řízení a jehož obsah je závazný pro výrokovou část rozhodnutí správního orgánu (ust. § 149 odst. 1 správního řádu).

Proti závaznému stanovisku se nelze odvolat. Jeho obsah lze napadnout pouze v rámci odvolání podaného proti rozhodnutí ve věci samé. Nezákonné závazné stanovisko lze zrušit nebo změnit v přezkumném řízení, k němuž je příslušný správní orgán nadřízený správnímu orgánu, který závazné stanovisko vydal. Zrušení nebo změna závazného stanoviska je v případě, kdy rozhodnutí, které bylo závazným stanoviskem podmíněno, již nabylo právní moci, důvodem obnovy řízení.

Městský úřad Beroun
odbor životního prostředí

- 5 -

RNDr. Jitka Círoková
vedoucí odboru životního prostředí

Rozdělovník:

Doručí se:

Středočeský kraj, Zborovská 81/11, Praha 5, zastoupený Ateliér projektování inženýrských staveb, s.r.o., Ohradní 24B, Praha 4 – Michle, 140 00

Na vědomí:

Městský úřad Králův Dvůr, Stavební úřad



Městský úřad Beroun

odbor životního prostředí

Beroun - Centrum, Husovo náměstí 68, PSČ 266 43, tel.: 311 654 111, fax: 311 621 242

Č.j. 5192/2007/ŽP-VOD/BO

Vyřizuje: Michal Bouček

Tel.: 311 654 280


E-mail: zp10@muberoun.cz

počet listů: 2

V Berouně dne 26. července 2007

ROZHODNUTÍ

V ý r o k o v á č á s t :



Městský úřad Beroun, odbor životního prostředí, jako věcně příslušný vodoprávní úřad podle ustanovení § 104 odst. 2 písm. c) a § 106 zákona č. 254/2001 Sb., o vodách a o změně některých zákonů (vodní zákon), ve znění pozdějších změn (dále jen vodní zákon), a jako místně příslušný vodoprávní úřad podle ustanovení § 11 odst. 1 písm. b) zákona č. 500/2004 Sb., správní řád, ve znění pozdějších předpisů (dále jen správní řád), uděluje po provedeném vodoprávním řízení právnické osobě Středočeský kraj, Zborovská 11, 150 00 Praha 5, IČ 70891095

souhlas

podle ustanovení § 17 odst. 1 písm. a) vodního zákona ke stavbě „II/605 Levín, rekonstrukce mostu ev.č. 605-34“ na pozemcích p.č. 678(PK), 124/2, 124/3, 127, 128, 140, 465/1(PK) a 336/1 v k.ú. Levín u Berouna podle zákresu do katastrální mapy, předložené k žádosti, na nichž se nachází koryto vodního toku Levínský potok, č.h.p. 1-11-04-048 a které sousedí s pozemky koryta vodního toku.

V souladu s ustanovením § 17 odst. 2 vodního zákona se souhlas uděluje za následujících podmínek:

- Stavba bude provedena v souladu s projektovou dokumentací ke stavbě „II/605 Levín, rekonstrukce mostu ev.č. 605-34“ na pozemcích p.č. 678(PK), 124/2, 124/3, 127, 128, 140, 465/1(PK) a 336/1 v k.ú. Levín u Berouna, zpracovanou společností Ateliér projektování inženýrských staveb, s.r.o. v 03/ 2007, č. zak. 2511/05.
- Při stavbě bude postupováno tak, aby nemohlo dojít ke znečištění vod ve vodním toku závadnými látkami.

Účastníkem řízení podle § 27 odst.1 písm a) správního řádu je:

Středočeský kraj, Zborovská 11, 150 00 Praha 5, IČ 70891095

O d ů v o d n ě n í

Dne 17.5.2007 byla odboru životního prostředí Městského úřadu Beroun postoupena žádost navrhovatele - Středočeský kraj, Zborovská 11, 150 00 Praha 5, IČ 70891095, zastoupeného společností Ateliér projektování inženýrských staveb, s.r.o., Ohradní 24b, 140 00 Praha 4 - Michle, IČ 61853267, o vydání souhlasu podle ustanovení § 17 odst. 1 písm. a) vodního

zákona ke stavbě „II/605 Levín, rekonstrukce mostu ev.č. 605-34“ na pozemcích p.č. 678(PK), 124/2, 124/3, 127, 128, 140, 465/1(PK) a 336/1 v k.ú. Levín u Berouna, na kterých se nachází koryto vodního toku Levínský potok, č.h.p. 1-11-04-048 a které sousedí s pozemky koryta vodního toku.

Podle ustanovení § 115 odst. 1 vodního zákona postupuje v tomto řízení vodoprávní úřad podle správního řádu, neboť se nejedná o řízení spojené s povolením vodního díla.

K žádosti o souhlas byly předloženy následující doklady:

- Vyjádření správce povodí Povodí Vltavy s.p.č.j. 2007/22969/342/Ron ze dne 3.5.2007
- Vyjádření správce toku ZVHS č.j. OPV/BE/369/07 ze dne 10.5.2007
- Katastrální mapa území, výpis listu vlastnictví
- Snímek mapy s vyznačením stavby
- Projektová dokumentace stavby z 03/ 2007
- Plná moc k zastupování

Z předložených podkladů je zřejmé provedení stavby. Jedná se o rekonstrukci mostu převádějícího silnici II/605 přes Levínský potok v městě Králův Dvůr, místní části Levín. Stávající nosná kamenná konstrukce bude nahrazena novou železobetonovou monolitickou deskovou konstrukcí integrovanou s opěrami do rámové konstrukce. Průtočný profil bude zvětšen. Bude proveden nový přechod dálkového kabelu pode dnem toku. Levínský potok je ve správě Zemědělské vodohospodářské správy.


V souladu s ustanovením § 49 odst. 1 správního řádu nenařídil vodoprávní úřad ústní jednání, neboť to není ke splnění účelu řízení a uplatnění práv účastníků nezbytné. Vodoprávnímu úřadu jsou dobře známy poměry v dané lokalitě, žádost poskytuje dostatečný podklad pro posouzení navrhované věci.

Po celkovém vyhodnocení a posouzení předložených podkladů došel vodoprávní úřad k závěru, že realizací stavby nedojde k negativnímu ovlivnění vodních poměrů na pozemcích dotčených stavbou. Žádosti navrhovatele je tedy možné vyhovět za dodržení podmínek uvedených ve výroku tohoto rozhodnutí.

Poučení účastníků

Proti tomuto usnesení může účastník řízení podat podle ustanovení § 81 odst. 1 správního řádu odvolání, ve kterém se uvede, v jakém rozsahu se usnesení napadá a dále namítaný rozpor s právními předpisy nebo nesprávnost usnesení nebo řízení, jež mu předcházelo, ve lhůtě 15 dnů ode dne jeho oznámení ke Krajskému úřadu Středočeského kraje se sídlem v Praze, Zborovská 11, Praha 5, podáním u Městského úřadu Beroun. Odvolání se podává v počtu tří stejnopisů. Nepodá-li účastník potřebný počet stejnopisů, vyhotoví je na jeho náklady Městský úřad Beroun. Podané odvolání má v souladu s ustanovením § 85 odst. 1 správního řádu odkladný účinek. Odvolání jen proti odůvodnění usnesení je nepřípustné.




RNDr. Jitka Ciroková
vedoucí odboru životního prostředí

Doručí se účastníkům řízení: (doručení do vlastních rukou)

1. Středočeský kraj, Zborovská 11, 150 00 Praha 5, IČ 70891095, v zastoupení společnosti Ateliér projektování inženýrských staveb, s.r.o., Ohradní 24b, 140 00 Praha 4 - Michle, IČ 61853267
2. Zemědělská vodohospodářská správa, Hlinky 60, 603 00 Brno
3. Město Králův Dvůr

Na vědomí:

1. Městský úřad Beroun, odbor dopravy
2. Zemědělská vodohospodářská správa, Oblast povodí Vltavy, pracoviště Beroun, Pod Hájem 324, 267 01 Králův Dvůr

Doručí se po nabytí právní moci:

Povodí Vltavy s.p. , Holečkova 8, 150 00 Praha 5

Městský úřad Beroun**Odbor životního prostředí****Odesláno**

12-11-2020

Datum:
24. 11. 2020Číslo jednací:
MBE/59086/2020/ZP-HrZSpisová značka:
13541/2020/ZP/2Vyřizuje / telefon:
Zdeňka Hrudková/
311654282E-mail:
zp12@muberoun.cz

Počet listů: 2

ROZHODNUTÍ

V ý r o k o v á č á s t :

Městský úřad Beroun, odbor životního prostředí, jako vodoprávní úřad příslušný podle ustanovení § 104 odst. 2 písm. c) a § 106 odst. 1 zákona č. 254/2001 Sb., o vodách a o změně některých zákonů (vodní zákon), ve znění pozdějších předpisů, a jako místně příslušný správní orgán podle ustanovení § 11 odst. 1 písm. b) zákona č. 500/2004 Sb., správní řád, ve znění pozdějších předpisů (dále jen „správní řád“), po provedeném vodoprávním řízení

schvaluje**podle § 39 odst. 2 písm. a) vodního zákona**

navrhovateli

**Krajské správě a údržbě silnic Středočeského kraje, příspěvkové organizaci,
Zborovská 81/11, Smíchov, 150 21 Praha 5, IČ 00066001****havarijný plán**

pro stavbu „II/605 Levín, rekonstrukce mostu ev. č. 605-034“ v k.ú. Levín u Berouna

Účastník řízení podle § 27 odst. 1 písm. a) správního řádu:

- Krajská správa a údržba silnic Středočeského kraje, příspěvková organizace, Zborovská 81/11, Smíchov, 150 21 Praha 5, IČ 00066001

Odůvodnění

Dne 5. 10. 2020 byla na Městský úřad Beroun, odbor životního prostředí, doručena žádost Krajské správy údržby a silnic Středočeského kraje, příspěvkové organizace, Zborovská 81/11, Smíchov, 150 21 Praha 5, IČ 00066001, v zastoupení společností **Ateliér projektování inženýrských staveb, s.r.o. se sídlem Ohradní 24b, Michle, 140 00 Praha 4, IČ 61853267** o schválení havarijního plánu pro stavbu „**II/605 Levín, rekonstrukce mostu ev. č. 605-034**“ v k.ú. **Levín u Berouna**. V daném případě se jedná o stavbu silničního mostu přes Levínský potok v obci Levín na silnici II/605. Most kříží v ř.km 0,2 drobný vodní tok IDVT 10257371. Havarijný plán vychází ze skutečnosti, že na stavbu budou dopraveny ocelové konstrukce již natřené – tudíž zde bude prováděna pouze jejich montáž. Zdrojem znečištění mohou být používané stavební stroje a zařízení. U těchto zdrojů lze v případě havárie přesně definovat druh i množství uniklých látek.

Předložený návrh odpovídá požadavkům na zpracování havarijních plánů dle zákona o vodách a vyhlášky č. 450/2005 Sb., o náležitostech nakládání se závadnými látkami a náležitostech havarijního plánu, způsobu a rozsahu hlášení havárií, jejich zneškodňování a odstraňování jejich škodlivých následků, v platném znění.

Po celkovém vyhodnocení a posouzení předloženého návrhu došel vodoprávní úřad k názoru, že lze schválit předložený havarijný plán tak, jak je uvedeno ve výrokové části rozhodnutí.

Poučení účastníků

Proti tomuto rozhodnutí může účastník řízení podat podle ustanovení § 81 odst. 1 a následných správního řádu odvolání, ve kterém se uvede, v jakém rozsahu se rozhodnutí napadá a dále namítaný rozpor s právními předpisy nebo nesprávnost rozhodnutí nebo řízení, jež mu předcházelo, ve lhůtě 15 dnů ode dne jeho oznámení ke Krajskému úřadu Středočeského kraje se sídlem v Praze, Zborovská 11, Praha 5, podáním u Městského úřadu Beroun. Odvolání jen proti odůvodnění rozhodnutí je nepřipustné.



Jitka

RNDr. Jitka Círoková
vedoucí odboru životního prostředí
v z. Bc. Dita Blahovcová
ved. odd. ochrany přírody

Doručí se účastníkům řízení datovou schránkou:

- Krajská správa a údržba silnic Středočeského kraje, příspěvková organizace, Zborovská 81/11, Smíchov, 150 21 Praha 5, IČ 00066001, v zastoupení společností **Ateliér projektování inženýrských staveb, s.r.o. se sídlem Ohradní 24b, Michle, 140 00 Praha 4, IČ 61853267** (p. Petr Janovác)

K založení:

- Povodí Vltavy, státní podnik, Holečkova 8, 150 24 Praha 5 – prostřednictvím editoru VPE
 - OŽP MěÚ Beroun – VPE
-


Po nabytí právní moci bude žadateli zaslán schválený havarijný plán.

Městský úřad Beroun
odbor životního prostředí
Husovo nám. 68, Beroun-Centrum
PSČ 256 01 -13-



Ověřeno rozhodnutím
odboru životního prostředí
Městského úřadu Beroun

číslo: MBE/59016/2017
za dne: 24. 11. 2017
podpis:



G

ATELIÉR PROJEKTOVÁNÍ INŽENÝRSKÝCH STAVEB.s.r.o.

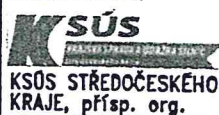
AKCE:

II/605 LEVÍN, MOST EV.Č. 605-034

OHRADNÍ 24B
PRAHA 4
tel: 241 481 215
e-mail: apis@apis-sro.eu



ZADAVATEL:



HLAVNÍ INŽENÝR PROJEKTU: Ing. Josef JÍROTKA

ODP.PROJEKTANT:

Ing. Jan TUREK

VYPRACOVAL:

Ing. Jan TUREK

KONTROLOVAL:

Ing. Tomáš KAPLAN

ZAK. ČÍSLO:

3198/01

FORMÁTŮ A4:

DATUM: SRPEN 2018

KRAJ: STŘEDOČESKÝ

OKRES: BEROUN

K.Ú.: LEVÍN

STUP.PROJ.

PŘÍLOHA:

HAVARIJNÍ PLÁN

DSP

G.2

HAVARIJNÍ PLÁN

OBSAH

1	Základní údaje.....	2
2	Úvod.....	3
3	Rozsah platnosti.....	3
4	Popis prováděných prací.....	3
5	Zdroje znečištění.....	4
6	Návrh opatření.....	4
7	Ohlašovací povinnost, plán vyznění.....	4
8	Vymezení pojmu havárie.....	5
9	Odstraňování havárie.....	6
10	Aktualizace plánu.....	6

1 Základní údaje

Název stavby:	II/605 Levín, rekonstrukce mostu ev.č. 605-034
Název mostu:	Most přes Levínský potok
Evidenční číslo mostu:	605-034
Katastrální území:	Levín
Obec:	Levín
Kraj:	Středočeský
Objednatel:	Krajská správa a údržba silnic Středočeského kraje, příspěvková organizace Zborovská 11, 150 21 Praha 5
Správce mostu	Krajská správa a údržba silnic Středočeského kraje, příspěvková organizace Zborovská 11, 150 21 Praha 5
Zhotovitel dokumentace:	APIS s.r Ohradní 24b 140 00 Praha 4 Ing. Jan Turek ČKAIT 0101954
Vodní tok:	Levínský potok
Profil:	most na silnici II/605, ev.č. 605-034
Správce toku:	Povodí Vltavy s.p. Holečkova 3178/8 150 00 Praha 5 ;Tel.: 221 401 111
Předpokládaný termín realizace stavby:	2021

2 Úvod

Havarijní plán navrhuje potřebná opatření nutná k odstranění nebo zmírnění škod vzniklých při provádění stavby:

II/605 Levín most ev.č. 605-034

Jedná se o stavbu silničního mostu přes Levínský potok na silnici II/605. Most se nachází v obci Levín. Havarijní plán je zpracován v souladu se zákony a právními normami dále uvedenými:

Zákon č. 254/2001 Sb. o vodách

Zákon č. 356/2003 Sb. o chemických látkách a chemických přípravcích

NV č.61/2003 Sb. o ukazatelích a hodnotách přípustného znečištění povrchových vod a odpadních vod

vyhláška 450/2005 Sb. o náležitostech nakládání se závadnými látkami a náležitostech havarijního plánu

vyhláška č. 232/2004 Sb. kterou se provádějí některá ustanovení zákona o chemických látkách a přípravcích

3 Rozsah platnosti

Opatření uvedená v tomto havarijním plánu se vztahují na pracoviště stavby, zařízení staveniště a všechny činnosti související se zhotovením stavby.

4 Popis prováděných prací

Bourací a výkopové práce spočívají v odstranění mostního svršku a provedení první fáze výkopů do úrovně vrtání mikropilot.

Oprava dříků opěr bude provedena jako očištění stávajícího zdiva tlakovou vodou 200bar a následné hloubkové přespárování

Nosná konstrukce je tvořena železobetonovým monolitickým rámem. Deska rámu bude provedena na skruži. Tloušťka desky uprostřed rozpětí je 700mm.

Odvodnění a izolace nosné konstrukce bude provedeno celoplošnou izolací z natavovaných asfaltových izolačních pásů. Izolace je přetažena přes čelo nosné konstrukce až na přechodovou desku a po ní k drenáži. Izolace na podkladním betonu bude ochráněna textilií. Drenáže jsou vyvedeny na povodňovou stranu mostu.

Vozovka na mostě je šířky 8,0m je živičná, jednostranného příčného sklonu 7,0%. Vozovka je lemována železobetonovými římsami. Do říms je osazeno mostní zábradlí. Obruba odrazného pruhu je vyvýšena nad okolní vozovku o 150mm.

Během stavby bude na návodní straně mostu zřízena provizorní lávka sloužící pouze stavbě. Lávka bude unášena nad hladinou Q_{100} .

5 Zdroje znečištění

Havarijní plán vychází ze skutečnosti, že na stavbu budou dopraveny ocelové konstrukce již natřené – tudíž zde bude prováděna pouze jejich montáž. Zdrojem znečištění mohou být používané stavební stroje a zařízení. U těchto zdrojů lze v případě havárie přesně definovat druh i množství uniklých látek.

6 Návrh opatření

V případě havárie, kdy došlo k unikům škodlivých látek je nutno učinit následující opatření

- 1) Ohlásit havárii HZS, PČR a správci povodí
- 2) Okamžitě zamezit dalšímu úniku nebezpečné látky.
- 3) Zamezit dalšímu šíření uniklých látek
- 4) Přemístit zdroj znečištění na bezpečné místo
- 5) Vyhotovit zápis o havárii

7 Ohlašovací povinnost, plán vyrozumění

Ohlášení havárie musí být provedeno ihned a to v souběhu s pracemi na bodech č.2 a 3. Každý únik závadných látek, který je ve smyslu výše uvedených zásad havárií, se hlásí především HZS, PČR a správci povodí. Vodoprávní úřad a inspekci životního prostředí informuje HZS. Dále je nutno informovat správce toku, investora a vedení místní samosprávy.

Vodohospodářský orgán:

MěÚ Beroun –odb. životního prostředí
Husovo náměstí 68,
266 43 Beroun
tel: 311 654 270

Správce toku:

Povodí Vltavy s.p.
Holečkova 3178/8
150 00 Praha 5
Tel.: 221 401 111

Správce povodí:	Povodí Vltavy s.p. Holečkova 3178/8 150 00 Praha 5 Tel.: 221 401 111
Dispečer ve službě	Oblastní vodohospodářský dispečink závodu Berounka Havarijní služba závodu – tel. 377 307 356 (trvale dostupné spojení) Úsekový technik Ing. Michal Malkus, tel. 724 910 285 e-mail: dispecink@pvl.cz
Investor:	Krajská správa a údržba silnic Středočeského kraje, příspěvková organizace Zborovská 11, 150 21 Praha 5
Samospráva:	Městský úřad Králův Dvůr náměstí Míru 139 267 01 Králův Dvůr tel.: 311 652 020
HZS:	Hasičský záchranný sbor Beroun Pod Studánkou 1258 266 01 Beroun tel:950 841 011 nebo 150
Česká inspekce ŽP:	Česká inspekce ŽP oddělení ochrany vod Wolkerova 40/11 160 00 Praha 6, Bubeneč tel: 233 066 201
PČR	Obvodní oddělení Beroun Tyršova 1635 266 50 Beroun tel.:974 872 111 nebo 158

8 Vymezení pojmu havárie

Havarijním zhoršením jakosti vod (dále jen havárie) je mimořádné závažné zhoršení, popř. mimořádně závažné ohrožení jakosti vod. Mimořádně závažné zhoršení jakosti vod je zpravidla náhlé, nepředvídané a projevuje se zejména závadným zbarvením, zápachem, vytvořením usazenin, tukovým povlakem nebo pěnou, případně úhynem ryb.

Za mimořádně závažné ohrožení jakosti vod se považuje ohrožení vzniklé neovladatelným vniknutím závadných látek, popř. odpadních vod v jakosti nebo množství, které může způsobit havárii, do prostředí souvisejícího s povrchovou nebo podzemní vodou. Dále se za mimořádně závažné ohrožení jakosti vod považují případy technických poruch a závad, které

řádkovému vniknutí předcházejí a případy úniku ropných látek ze zařízení k jejich uskladnění, zachycování a dopravě.

O havárii nejde v těch případech, kdy vzhledem k rozsahu a místu úniku je vyloučeno nebezpečí vniknutí závadných látek do povrchových nebo podzemních vod. Za havárii se vždy považují případy zhoršení nebo ohrožení jakosti vod ropnými látkami nebo dojde-li ke zhoršení nebo ohrožení jakosti vod v chráněných vodohospodářských oblastech v ochranných pásmech nebo na vodárenských tocích a jejich povodí.

Vypracovat plán havarijních opatření je povinen uživatel závadných látek v případě, kdy s těmito látkami zachází ve větším rozsahu nebo kdy zacházení s nimi je spojeno se zvýšeným nebezpečím.

To znamená, že tento plán musí doplnit vybraný zhotovitel stavby v případě, že se vyskytnou zde nepředpokládané okolnosti.

9 Odstraňování havárie

Odstranění příčin

Při vzniku nebo zjištění havárie je třeba provést taková opatření, která vedou k co nejrychlejšímu odstranění příčiny havárie a k zamezení šíření závadných látek.
oprava poškozených nádrží strojů nebo obalů
odčerpání zbytků závadných látek

Zneškodňování havárie

Jedná se o odstranění závadných látek a zamezení jejich šíření.
zamezit dalšímu šíření uniklých látek jejich ohrazováním
odtěžování zeminy
bránit vniku nebezpečných látek do kanalizačních systémů
zachycování látek nornou stěnou

Odstraňování havárie

Jedná se o odstranění následků havárie. Tyto práce budou prováděny dle pokynů vodoprávního úřadu a ČIŽP.
Zhotovitel stavby vypracuje záznam o havárii, který předloží vodoprávnímu úřadu.

Vybavení stavby

Pracoviště je nutno vybavit následujícími prostředky:

Práškový sorbent (Vapex min. 4 pytle)

Vláknový sorbent (Fibroil min. 10kg)

Sorbční norná stěna, 2x 6,0m, která bude osazena na místě určeném dle pokynů správce toku a to po celou dobu stavby.

Rychlozáplata na olejové vany – 3ks

Univerzální sorbent 5 – 10kg

Rezervní nádoby na sebrané, přečerpané či zachycené látky – 50l + 150l

Osobní ochranné pomůcky

10 Aktualizace plánu

Havarijní plán musí být přizpůsoben skutečnému stavu a podstatným změnám během realizace stavby a dle potřeby upraven s ohledem na technologie zhotovitelů.

Zhotovitel stavby havarijní plán doplní o následující údaje:"

1. seznam závadných látek
2. seznam stavební mechanizace a strojů
3. provozní řád (skladování látek na staveništi, manipulace a preventivní opatření)

Aktualizovaný plán musí odsouhlasit vodoprávní úřad.

Praha, září 2020

Ing. Jan Turek

Městský úřad Beroun
Odbor životního prostředíDatum:
2020-10-19Číslo jednací:
MBE/60008/2020/ŽP-HaLSpisová značka:
13563/2020/ŽPVyřizuje / telefon:
Lenka Hadáčková / 311 654 275E-mail:
odpad@muberoun.cz

Počet listů: 1

ZÁVAZNÉ STANOVISKO

Městský úřad Beroun, odbor životního prostředí jako orgán veřejné správy v oblasti odpadového hospodářství, věcně příslušný dle § 71 písm. k) zákona č. 185/2001 Sb., o odpadech a změně některých dalších zákonů, v platném znění (dále jen zákon o odpadech), a místně příslušný podle § 11 odst. 1 písm. b) zákona č. 500/2004 Sb., správní řád, ve znění pozdějších předpisů (dále jen správní řád), na základě žádosti, kterou podala Krajská správa a údržba silnic Středočeského kraje, příspěvková organizace se sídlem Zborovská 81/11, Smíchov, 150 00 Praha 5, IČ: 00066001, vydává dle § 79 odst. 4 zákona o odpadech

souhlasné závazné stanovisko

k povolení stavby vedené pod názvem „II/605 Levín, most ev.č. 605-034“ na pozemcích p.č. 85/3, 85/23, 85/24, 124/2, 124/3, 127, 128, 140, 336/1 a 465/1 v k.ú. Levín u Beroun z hlediska nakládání s odpady.

O d ů v o d n ě n í :

Dne 12.10.2020 požádala Krajská správa a údržba silnic Středočeského kraje, příspěvková organizace se sídlem Zborovská 81/11, Smíchov, 150 00 Praha 5, IČ: 00066001 zast. společností Ateliér projektování inženýrských staveb, s.r.o. se sídlem Ohradní 1443/24b, Michle, 140 00 Praha 4, IČ: 61853267, Městský úřad Beroun, odbor životního prostředí jako věcně a místně příslušný správní úřad o vydání závazného stanoviska k povolení stavby z hlediska nakládání s odpady.

Jedná se o závazné stanovisko podle § 79 odst. 4 zákona o odpadech. K žádosti byly doloženy tyto údaje: Průvodní zpráva, zpracovaná Ing. Josefem Sirotkou ze srpna 2018, koordinační situace v měřítku 1:250, seznam pozemků dotčený stavbou a plná moc k zastupování.

Při výstavbě objektu pod názvem „II/605 Levín, most ev.č. 605-034“ na pozemcích p.č. 85/3, 85/23, 85/24, 124/2, 124/3, 127, 128, 140, 336/1 a 465/1 v k.ú. Levín u Beroun vzniknou tyto odpady podle vyhlášky Ministerstva životního prostředí č. 93/2016 Sb., o Katalogu odpadů:

Katalogové číslo odpadu	Název druhu odpadu podle Katalogu odpadů	Kategorie odpadů	Způsob nakládání s odpady
15 01 01	Papírové a lepenkové obaly	O	Shromažďování před odvozem do sběrný/výkupny.
15 01 02	Plastové obaly	O	Shromažďování před odstraněním odpadů (skládkování).

Katalogové číslo odpadu	Název druhu odpadu podle Katalogu odpadů	Kategorie odpadů	Způsob nakládání s odpady
17 01 01	Beton	O	Shromažďování před odstraněním odpadů (skládkování).
17 03 02	Asfaltové směsi neuvedené pod číslem 17 03 01	O	Shromažďování před přípravou k opětovnému použití.
17 04 05	Železo a ocel	O	Shromažďování před odvozem do sběrný/výkupny.
17 05 04	Zemina a kamení neuvedené pod číslem 17 05 03	O	Shromažďování před odstraněním odpadů (skládkování).
20 02 01	Biologicky rozložitelný odpad	O	Shromažďování před odstraněním odpadů (skládkování).
20 03 04	Kal ze septiků a žump	O	Jiné nakládání s odpady.

Po posouzení žádosti a předložených podkladů Městský úřad Beroun, odbor životního prostředí jako orgán veřejné správy v oblasti odpadového hospodářství ověřil, že žadatel bude při stavbě pod názvem „II/605 Levín, most ev.č. 605-034“ na pozemcích p.č. 85/3, 85/23, 85/24, 124/2, 124/3, 127, 128, 140, 336/1 a 465/1 v k.ú. Levín u Beroun nakládat se vzniklými odpady v souladu s povinnostmi vyplývající ze zákona o odpadech a prováděcích právních předpisů.

Upozornění:

Proti závaznému stanovisku se nelze odvolat. Nezákonné závazné stanovisko lze zrušit nebo změnit v přezkumném řízení, k němuž je příslušný správní orgán nadřízený správnímu orgánu, který závazné stanovisko vydal.

RNDr. Jitka Círoková v.r.

vedoucí odboru životního prostředí

Doručí se (do datové schránky):

Krajská správa a údržba silnic Středočeského kraje, příspěvková organizace se sídlem Zborovská 81/11, Smíchov, 150 00 Praha 5, IČ: 00066001 zast. společností Ateliér projektování inženýrských staveb,s.r.o. se sídlem Ohradní 1443/24b, Michle, 140 00 Praha 4, IČ: 61853267

Za správnost vyhotovení: Lenka Hadáčková

Městský úřad Beroun
Odbor životního prostředí**Odesláno**

18-03-2021

Datum:
17.03.2021Číslo jednací:
MBE/60017/2020/ŽP-CirSpisová značka:
13600/2020/ŽPVyřizuje / telefon:
RNDr. Jitka Číroková / 311654270E-mail:
zp4@muberoun.cz

.Počet listů: 3

ROZHODNUTÍ

V ý r o k o v á č á s t

Městský úřad Beroun, odbor životního prostředí, posoudil žádost **Krajské správy a údržby silnic Středočeského kraje, příspěvková organizace, IČ 000 66 001, se sídlem Zborovská 11, 150 21 Praha** (dále též „žadatel“), ze dne 12.10.2020 ve věci vydání rozhodnutí o dočasném a trvalém odnětí části PUPFL p.č.336/1 k.ú.Levín u Berouna podle § 13 odst.1 zákona č.289/1995 Sb., o lesích a o změně a doplnění některých zákonů, v platném znění (dále jen lesní zákon), pro účely stavby „II/605, most ev.č.605-034.“

Městský úřad Beroun, odbor životního prostředí, jako orgán státní správy lesů příslušný podle § 48 odst. 1 písm. d) lesního zákona a jako místně příslušný správní orgán podle § 11 odst. 1 písm. b) zákona č. 500/2004 Sb., správní řád, ve znění pozdějších předpisů (dále jen správní řád), po provedeném správním řízení ve smyslu správního řádu

1. p o v o l u j e

pro účely stavby „II/605, most ev.č.605-034“ na PUPFL parcelní číslo 336/1 v k.ú.Levín u Berouna trvalé odnětí části zmíněného PUPFL plnění funkcí lesa (dále též „odnětí“), podle § 13 odst. 1 lesního zákona.

Výměra trvalého odnětí části PUPFL parcelní číslo 336/1 k.ú.Levín u Berouna je 0,0085ha podle situací záboru, která je nedílnou součástí tohoto rozhodnutí.

2. s t a n o v í

podle ustanovení § 17 odst.1 a přílohy k lesnímu zákonu poplatek za trvalé odnětí části pozemku určeném k plnění funkcí lesa p.č.336/1 k.ú.Levín u Berouna – 85 m², ve výši

1 586,-Kč (slovy tisícipětsetosmdesátšest korun českých).

Uvedený poplatek je žadatel povinen zaplatit Celnímu úřadu pro Středočeský kraj, se sídlem Washingtonova 11, PSČ 110 00 Praha 1, na následující účet: 8766 – 77724111/0710, konstantní

symbol u platby poštovní poukázkou je 1149 a **variabilní symbol 00066001** uvedený bez lomítek, čárek a pomlček.

Podle § 18 odst. 1 lesního zákona **bude poplatek zaplacen jednorázově nejpozději do 30 dnů ode dne nabytí právní moci tohoto rozhodnutí.** Celková částka poplatku za odnětí bude rozdělena podle § 17 odst. 4 lesního zákona tak, že z této částky obdrží:

- 40% město Králův Dvůr, které může finanční prostředky použít jen na zlepšení životního prostředí v obci nebo pro zachování lesa,
- 60% Státní fond životního prostředí.

3. p o v o l u j e

pro účely stavby „II/605, most ev.č.605-034“ na části PUPFL parcelní číslo 336/1 k.ú.Levín u Berouna o výměře 0,0518 ha **dočasné odnětí** podle § 13 odst. 1 lesního zákona **na dobu max. 1 roku od zahájení výstavby.**

Výměra dočasného odnětí části PUPFL parcelní číslo 336/1 k.ú.Levín u Berouna je 0,0518 ha podle situaci záboru, která je nedílnou součástí tohoto rozhodnutí.

4. s t a n o v í

podle § 17 odst.1 a přílohy lesního zákona **poplatek za dočasné odnětí části PUPFL parcelní číslo 336/1 k.ú.Levín u Berouna o výměře 518 m²**

ve výši 194,-Kč (slovy stodevadesátčtyři korun českých).

Poplatek na 1 měsíc je 16,-Kč (šestnáct korun českých).

Uvedený poplatek je žadatel povinen zaplatit Celnímu úřadu pro Středočeský kraj, se sídlem Washingtonova 11, PSČ 110 00 Praha 1, na následující účet: 8758 – 77724111/0710, konstantní symbol u platby poštovní poukázkou je 1149 a **variabilní symbol 00066001** uvedený bez lomítek, čárek a pomlček.

Podle § 18 odst. 1 lesního zákona se **poplatek za dočasné odnětí platí podle sazby stanovené za 1 měsíc a to vždy nejpozději do konce kalendářního roku, v němž odnětí trvá.**

Celková částka poplatku za odnětí bude rozdělena podle § 17 odst. 4 lesního zákona tak, že z této částky obdrží:

- 40% město Králův Dvůr, které může finanční prostředky použít jen na zlepšení životního prostředí v obci nebo pro zachování lesa,
- 60% Státní fond životního prostředí.

5. u k l á d á

podle § 16 odst.2 odst.2 lesního zákona **tato opatření** v zájmu ochrany PUPFL, které zajistí žadatel:

- před zahájením stavby bude prokazatelně vyrozuměn odborný lesní hospodář – Lesní správa Křivoklát, Nechlebarna 43
- při pracích nesmí dojít k poškození stromů a keřů včetně jejich kořenového systému, rostoucích mimo plochu trvalého a dočasného odnětí
- výkopový a stavební materiál nesmí být v souvislosti se stavbou ukládán na PUPFL mimo plochu trvalého a dočasného odnětí
- po skončení stavebních prací bude plocha pozemku dotčená dočasným odnětím vrácena do původního stavu a protokolárně předána vlastníkovu PUPFL (dle vyjádření LČR ze dne 24.4.2007 a 12.11.2020).

Účastník řízení podle § 27 odst. 1 písm. a) správního řádu:

- Krajská správa a údržba silnic Středočeského kraje, příspěvková organizace, IČ 000 66 001, se sídlem Zborovská 11, 150 21 Praha 5

O d ů v o d n ě n í

Městskému úřadu Beroun, odboru životního prostředí, byla dne 12.10.2020 doručena žádost **Krajské správy a údržby silnic Středočeského kraje, příspěvková organizace, IČ 000 66 001, se sídlem Zborovská 11, 150 21 Praha (dále též „žadatel“), zast. Ateliérem projektování inženýrských staveb, s.r.o., se sídlem Ohradní 24b, 140 00 Praha 4 - Michle, IČ 618 53 267** ve věci vydání rozhodnutí **o dočasném a trvalém odnětí části PUPFL p.č.336/1 k.ú.Levín u Berouna** podle § 13 odst.1 zákona č.289/1995 Sb., o lesích a o změně a doplnění některých zákonů, v platném znění, pro účely stavby „II/605, most ev.č.605-034.“

Dnem podání žádosti bylo zahájeno správní řízení.

Dne 16.11.2020 byl žadatel výzvou č.j.66313/2020 vyzván k doplnění podání v souladu s vyhl.77/1996 Sb., o předepsané náležitosti. Současně bylo řízení usnesením č.j.66317/2020 ze dne 16.11.2020 přerušeno.

Dne 28.1.2021 požádal žadatel o prodloužení lhůty k doplnění podání. Odbor ŽP vydal v této věci usnesení o prodloužení lhůty a vyhověl žadateli.

Dne 16.2.2021 bylo podání doplněno.

Dne 2.3.2021 bylo oznámeno zahájení řízení. Ve stanoveném lhůtě nikdo z účastníků nepodal námítky.

Žádost po doplnění obsahovala tyto doklady: výpis z katastru nemovitostí, situaci záboru do katastrální mapy, vyjádření vlastníka dotčeného pozemku ze dne 24.4.2007 zn.269/2007 a ze dne 12.11.2020 č.j.180/02291/2020, ortofotomapu, lesní přílohu zpracovanou p. Ing. Františkem Moravce v únoru 2021, která obsahuje údaje z LHP, porostní mapu, komplexní výpočet náhrad na PUPFL, výpočet poplatku za odnětí. Dále bylo předloženo pravomocné územní rozhodnutí stavebního úřadu Králův Dvůr ze dne 24.1.2008 č.j.2091/07/Vo, pravomocné rozhodnutí o prodloužení platnosti územního rozhodnutí č.j.MH/5408/2016 ze dne 22.9.2016, kopie žádosti podané na odbor dopravy MěÚ Beroun ze dne 15.10.2018, usnesení o prodloužení lhůty k doplnění podkladů ze dne 6.1.2020 vydané odborem dopravy MěÚ Beroun, stanovisko orgánu ochrany přírody a krajiny č.j.5181/2007 ze dne 13.6.2007, plná moc k zastupování, Průvodní zpráva ke stavbě zpracovaná společností APIS s.r.o., v červenci 2018.

Ústní jednání spojené s ohledáním místa nebylo pro znalost místních poměrů nařízeno.

Dotčený PUPFL parcelní číslo 336/1 k.ú.Levín u Bedrouna je zapsán jako vlastnictví České republiky s právem hospodaření s majetkem státu pro Lesy České republiky, s.p., Přemyslova 1106/19, 500 08 Hradec Králové, IČ 421 96 451 na listu vlastnictví č.116 pro obec Králův Dvůr.

Předmětem stavby je rekonstrukce mostu přes Levínský potok a na něj navazujících opěrných zdí na silnici II/605 v místní části Levín. Oprava mostu bude ve stávajícím směrovém vedení mostu a bude spočívat v odstranění svršku, provedení výkopů, očištění stávajícího zdiva a hloubkové přespárování, provedení žel.betonového rámu na skruži, odvodnění a izolace konstrukce, přeložka kabelu CETN a.s. a veřejného osvětlení. Pro potřeby mostu a přiléhajícího chodníku bude nutný trvalý zábor PUPFL p.č.336/1 k.ú.Levín u Berouna a pro stavební práce během stavby dočasný zábor PUPFL p.č.336/1 k.ú.Levín u Berouna. Podle předložené Průvodní zprávy budou pozemky dočasného záboru uvedeny do původního stavu.

Pro ochranu PUPFL byly stanoveny podmínky v bodě 5 výroku tohoto rozhodnutí.

PUPFL p.č.336/1 k.ú.Levín u Berouna je podle LHP veden jako porostní skupina 329A9, lesní typ 3J, věk porostu 96, zastoupení dřevin AK 85 %, JS 10%, OL 5%, zakmenění 8, les hospodářský.

Výpočet poplatku za dočasné odnětí byl proveden podle přílohy k lesnímu zákonu, dle vzorce $OLP = PP * CD * f$, kde OLP je poplatek za odnětí v Kč na 1 ha, PP průměrná roční potencionální

produkce lesů v České republice (6,3 m³/ha), **CD** průměrná cena dřeva na odvozním místě v Kč za m³ pro rok 2021 stanovena ve výši 423 Kč/m³ Kč a **f** je faktor ekologické váhy lesa u kategorie lesů hospodářských je 1,4.

Výpočet poplatku za trvalé odnětí byl proveden podle přílohy k lesnímu zákonu, dle vzorce $OLP = PP * CD * f/0,02$, kde **OLP** je poplatek za odnětí v Kč na 1 ha, **PP** průměrná roční potencionální produkce lesů v České republice (6,3 m³/ha), **CD** průměrná cena dřeva na odvozním místě v Kč za m³ pro rok 2021 stanovena ve výši 423 Kč/m³ Kč a **f** je faktor ekologické váhy lesa u kategorie lesů hospodářských je 1,4.

Zaplacením poplatku za odnětí zůstává podle § 17 odst.5 lesního zákona nedotčena povinnost žadatele nahradit vlastníku lesa vzniklou újmu.

V souladu s § 16 odst.5 lesního zákona zaniká platnost tohoto rozhodnutí nebude-li do 2 let od právní moci rozhodnutí započato s využíváním pozemku k účelu, pro který bylo rozhodnutí vydáno.

Po vyhodnocení předložených podkladů bylo rozhodnuto tak, jak je uvedeno ve výrokové části.

P o u č e n í

Proti tomuto rozhodnutí může účastník řízení podat podle ustanovení § 81 odst. 1 správního řádu odvolání, ve kterém se uvede, v jakém rozsahu se rozhodnutí napadá a dále namítaný rozpor s právními předpisy, nebo nesprávnost rozhodnutí, nebo řízení, jež mu předcházelo, ve lhůtě 15 dnů ode dne jeho oznámení, ke Krajskému úřadu Středočeského kraje se sídlem v Praze, Zborovská 11, Praha 5, podáním u Městského úřadu Beroun.

Podané odvolání má v souladu s ustanovením § 85 odst. 1 správního řádu odkladný účinek. Odvolání jen proti odůvodnění rozhodnutí je nepřípustné.



RNDr. Jitka Círoková
vedoucí odboru životního prostředí

Příloha:


- záborový elaborát (1:250), zak.č.3198/01

Doručí se účastníkovi řízení do datové schránky:

- ↓ Krajská správa a údržba silnic Středočeského kraje, příspěvková organizace, IČ 000 66 001, se sídlem Zborovská 11, 150 21 Praha 5, zast. **Ateliér projektování inženýrských staveb, s.r.o., se sídlem Ohradní 24b, 140 00 Praha 4 - Michle, IČ 618 53 267**
- ↓ Česká republika, právo hospodařit s majetkem státu Lesy české republiky, s.p., Přemyslova 1106/19, Nový Hradec Králové, 500 08 Hradec Králové, zast. **Lesní správa Křivoklát, Nechlebárna 43, 270 23 Křivoklát, IČ 421 96 451 (DS)**

Doručí se po nabytí právní moci (do datové schránky):

- Katastrální úřad pro Středočeský kraj, Katastrální pracoviště Beroun, IČ 00213683, Politických vězňů 198/16, PSČ 266 01, Beroun
- Česká republika, právo hospodařit s majetkem státu Lesy české republiky, s.p., Přemyslova 1106/19, Nový Hradec Králové, 500 08 Hradec Králové, zast. **Lesní správa Křivoklát, Nechlebárna 43, 270 23 Křivoklát, IČ 421 96 451 (DS)**
- Celní úřad pro Středočeský kraj, IČ 71214011, Washingtonova 11, PSČ 110 00, Praha 1



Městský úřad Králův Dvůr

Králův Dvůr, náměstí Míru 139, 267 01 Králův Dvůr

tel./fax.: 311 652 026 / 311 636 181, e-mail: vildmonova.kd@seznam.cz

1357/2018
Janovák
23. 11. 2018
[Signature]

Č.j.: VYST-VP/6307/2018

Sp.Zn

Vyřizuje: Pavla Vildmonová

Králův Dvůr, dne 15. 11. 2018

Atelier projektování inženýrských staveb s.r.o.

Petr Janovák

Ohradní 24b

140 00 Praha 4 - Michle

SDĚLENÍ

Vyjádření k projektové dokumentaci a existenci sítí – II/605 Levín, rekonstrukce mostu ev. č. 605-034

Rada města Králův Dvůr dne 12. 11. 2018 projednala předložený záměr - Rekonstrukce mostu ev. č. 605-034 – II/605 Levín.

K Vaší žádosti o vyjádření Vám sdělujeme:

- Město Králův Dvůr souhlasí s předloženou projektovou dokumentací.
- Stavbou dojde k dotčení pozemku p. č. 85/23 a p. č. 85/24 v k. ú. Levín u Berouna ve vlastnictví města Králův Dvůr.
- Město Králův Dvůr bere na vědomí potřebnou součinnost při přeložce veřejného osvětlení.
- Upozorňujeme na nutnou součinnost se stavbou města Králův Dvůr – „zastávka BUS a chodník - Levín“ v návaznosti v cca 36,1 km ve směru na Zdice, která bude přímo navazovat na rekonstruovaný most přes Levínský potok.

Sdělení k existenci sítí v dané lokalitě:

- V zájmovém území v Levíně u Berouna se ze sítí technické infrastruktury ve vlastnictví města Králův Dvůr v místě nachází stávající kabelové vedení a stožáry veřejného osvětlení umístěné v chodníku, resp. zeleni.
- Správcem veřejného osvětlení v této části Králova Dvora je Eliss elektro s. r. o., Pod Hájem 324, 267 01 Králův Dvůr, IČ: 27253554.
- Pro průběhy vedení ostatních sítí, které nejsou ve vlastnictví Města Králův Dvůr je nutno kontaktovat příslušné správce těchto sítí.

MĚSTSKÝ ÚŘAD KRÁLŮV DVŮR
náměstí Míru 139
267 01 Králův Dvůr


Ing. Zbyněk Hrabák
tajemník MěÚ Králův Dvůr

Příloha:

Potvrzená situace

Obdrží:

žadatel (datovou schránkou)



Město Králův Dvůr

Králův Dvůr, náměstí Míru 139, 267 01

922/2020
Jednání

16. 11. 2020

ly

DZ 332

**ATELIER PROJETOVÁNÍ
INŽENÝRSKÝCH STAVEB s.r.o.**
Ohradní 24b
140 00 Praha 4 – Michle

ČÍSLO JEDNACÍ:
KS-Nej/5895/2020

VYŘIZUJE:
Nejedlá

TEL:
311 652 036

DATUM:
12. 11. 2020

Posouzení povodňového plánu pro stavbu II/605 Levín – informace z jednání RM

Rada města Králův Dvůr na svém zasedání dne 9. 11. 2020 projednala a schválila povodňový plán na akci „II/605 Levín, rekonstrukce mostu ev. č. 605-034“, vypracovaný Vaší společností pro investora stavby Krajskou správu a údržbu silnic, příspěvkovou organizaci.

Výše uvedený povodňový plán musí být uložen na dostupném místě a všichni pracovníci, zapojení do povodňové služby, se s ním musí seznámit. Před zahájením stavby „II/605 Levín, rekonstrukce mostu ev. č. 605-034“ je zhotovitel povinen zaslat MěÚ Králův Dvůr na vědomí aktuální složení povodňové komise a během stavby informovat o všech změnách týkajících se této komise. V případě vyhlášení jednotlivých stupňů povodňové aktivity jsou členové povodňové komise výše uvedené stavby povinni dbát pokynů povodňové komise města Králův Dvůr a spolupracovat s ní.

S pozdravem

MĚSTO KRÁLŮV DVŮR
náměstí Míru 139
267 01 Králův Dvůr

Ing. Zbyněk Hrabák
tajemník MěÚ



G

ATELIÉR PROJEKTOVÁNÍ INŽENÝRSKÝCH STAVEB s.r.o.

AKCE:

II/605 LEVÍN, MOST EV.Č. 605-034

OHRADNÍ 24B
PRAHA 4
tel: 241 481 215
e-mail: apis@apis-sro.eu



ZADAVATEL:



HLAVNÍ INŽENÝR PROJEKTU: Ing. Josef JIROTKA *J. Jirotko*

ODP.PROJEKTANT:

Ing. Jan TUREK

VYPRACOVAL:

Ing. Jan TUREK

KONTROLOVAL:

Ing. Tomáš KAPLAN

ZAK. ČÍSLO:

3198/01

FORMÁTŮ A4:

DATUM: SRPEN 2020

KRAJ: STŘEDOČESKÝ

OKRES: BEROUN

K.Ú.: LEVÍN

STUP.PROJ.

PŘÍLOHA:

POVODŇOVÝ PLÁN

DSP

G.3

OBSAH

1	Identifikační údaje	2
2	Rozsah platnosti.....	3
3	Popis prováděných prací.....	3
	Staveniště	4
4	Návrh organizace povodňové služby.....	4

1 Identifikační údaje

Název stavby:	II/605 Levín, rekonstrukce mostu ev.č. 605-034
Název mostu:	Most přes Levínský potok
Evidenční číslo mostu:	605-034
Katastrální území:	Levín
Obec:	Levín
Kraj:	Středočeský
Objednatel:	Krajská správa a údržba silnic Středočeského kraje, příspěvková organizace Zborovská 11, 150 21 Praha 5
Správce mostu	Krajská správa a údržba silnic Středočeského kraje, příspěvková organizace Zborovská 11, 150 21 Praha 5
Zhotovitel dokumentace:	APIS s.r.o Ohradní 24b 140 00 Praha 4 Ing. Jan Turek ČKAIT 0101954
Vodní tok:	Levínský potok
Profil:	most na silnici II/605, ev.č. 605-034

Správce toku: Povodí Vltavy s.p.
Holečkova 3178/8
150 00 Praha 5
Tel.: 221 401 111

Předpokládaný termín realizace stavby: 2021

1 Úvod

Předmětem povodňového plánu jsou opatření na ochranu majetku vyššího dodavatele stavby a jeho poddodavatelů.

Povodňový plán navrhuje potřebná opatření nutná k odstranění nebo zmírnění škod a negativních účinků na okolní prostředí při provádění stavby:

II/605 Levín most ev.č. 605-034

Jedná se o stavbu silničního mostu přes Levínský potok na silnici II/605. Most se nachází v obci Levín. Povodňový plán je zpracován v souladu se zákonem č.254/2001 Sb., o vodách a podle TNV 75 2931.

Návrh povodňového plánu se předkládá příslušným orgánům a organizacím k vyjádření. Přípomínky budou po zvážení začleněny do konečného znění povodňového plánu.

2 Rozsah platnosti

Opatření uvedená v tomto povodňovém plánu se vztahují na pracoviště stavby, která mohou být ohrožena zvýšenými průtoky v korytě nad hodnotu rozhodnou pro návrh ochrany.

3 Popis prováděných prací

JBourací a výkopové práce spočívají v odstranění mostního svršku a provedení první fáze výkopů do úrovně vrtání mikropilot.

Oprava dříků opěr bude provedena jako očištění stávajícího zdiva tlakovou vodou 200bar a následné hloubkové přespárování

Nosná konstrukce je tvořena železobetonovým monolitickým rámem. Deska rámu bude provedena na skruži. Tloušťka desky uprostřed rozpětí je 700mm.

Odvodnění a izolace nosné konstrukce bude provedeno celoplošnou izolací z natavovaných asfaltových izolačních pásů. Izolace je přetažena přes čelo nosné konstrukce až na přechodovou desku a po ní k drenáži. Izolace na podkladním betonu bude ochráněna textilií. Drenáže jsou vyvedeny na povodňovou stranu mostu.

Vozovka na mostě je šířky 8,0 m je živičná, jednostranného příčného sklonu 7,0%. Vozovka je lemována železobetonovými římsami. Do říms je osazeno mostní zábradlí. Obruba odrazného pruhu je vyvýšena nad okolní vozovku o 150mm.

Během stavby bude na návodní straně mostu zřízena provizorní lávka sloužící pouze stavbě. Lávka bude unášena nad hladinou Q_{100} .

Dno koryta v místě mostu je na kótě 257,95m.n.m.

Hladina stoleté vody je určena na úroveň 258,88m.n.m.

Břehová čára se nachází na úrovni 259,37 m.n.m.

$Q_{100}=9,8\text{m}^3\text{sec}^{-1}$,.

Staveniště

Práce na mostě budou organizovány tak, že veškerý vybouraný materiál bude odvážen na skládku mimo staveniště.

Materiál sloužící pro stavbu bude okamžitě zabudován. Pro umístění zařízení staveniště je nutno vyhledat aktuálně využitelná místa v okolí nebo využít prostoru na předmostích. Meziskládky a zařízení staveniště budou mimo stanovené zátopové území.

Oprava mostu bude prováděna za úplného vyloučení provozu.

4 Návrh organizace povodňové služby

5.1 Ochrana přilehlého území

Tato ochrana je zajišťována příslušnými povodňovými štáby při povodňové komisi, jejíž působení je širší, jak co do působnosti, tak i časového rozsahu.

5.2 Ochrana staveniště a stavby při stavbě

Přímá návaznost mezi výše uvedenými systémy není. V době, kdy pro staveniště budou vyhlášeny stupně povodňové aktivity, se tyto nemusí shodovat s povodňovými aktivitami vyhlášenými příslušnou povodňovou komisí pro danou lokalitu. Vzhledem k charakteru stavby a územním podmínkám, připadá v úvahu ohrožení díla zvýšenými vodními stavy ve fázi sanace opěr, kde ohroženým prvkem může být použitá pracovní plošina. Zbytek díla bude ohrožen až při průtocích vyšších než Q_{100} . Předpoklad založení skruže na odstupku základu rámu tedy 4,2m nad Q_{100} .

Pro sledování vodních stavů bude užito vodočetné latě dodavatele stavby osazené na vtoku do objektu. Nula lati bude osazena na kótě 257,95, což odpovídá úrovni dna potoka.

Na lati budou vyznačeny tyto výšky

258,30 - zeleně
258,50 - žlutě
258,70 - červeně

Po dobu výstavby musí dodavatel udržovat koryto vodoteče průchodné.

Jednotlivé stupně povodňové aktivity budou vyhlášovány při následujících stavech:

Stav bdělosti	zelená
Stav pohotovosti	žlutá
Stav ohrožení	červená.

Dodavatel bude průběžně odečítat vodní stavy a denně je zaznamenávat do stavebního deníku.

V období, kdy budou očekávány vyšší průtoky, zajistí dodavatel noční službu a služby pro dny pracovního volna či klidu.

Je třeba konstatovat, že u takto malého toku jsou nebezpečné hlavně intenzivní srážky které přijdou v době, kdy je půda již nasycena předchozími dešti. Velký vliv má rovněž i způsob zemědělského obhospodařování krajiny. Při zkombinování všech nepříznivých vlivů může stačit intenzivní déšť 50mm/hod a během několika minut už lze jenom přihlížet..... Sledování vodních stavů má smysl a vypovídající hodnotu pouze při dlouhotrvajících ale mírných srážkách, kdy dochází k vzestupu hladiny pozvolna.

5.2.1 Za stavu bdělosti

- Přemístit všechny stroje a materiál na nezatápěné místo (stávající komunikace).
- Podle situace rozhodne zda zastaví práce na sanaci nosné konstrukce, nebo je naopak rychle dokončí. Zde je velice důležité sledovat předpověď počasí a odhad srážkových úhrnů.
- Zhotovitel vstoupí do kontaktu s projektantem.

5.2.1 Za stavu pohotovosti

- Při všech činnostech dodavatel zvýší četnost odečítání na vodočetné lati tak, aby mohl bezpečně registrovat a vyhodnotit nárůst průtoků. Zhotovitel odstraní provizorní plošiny z koryta toku.
- nelze provádět sanaci opěr

O vyhlášení stavu pohotovosti vyrozumí dodavatel ihned:

Investor: Středočeský kraj
Zborovská 11
Praha 5

Zástupce:

TDI:

Správce toku Povodí Vltavy a.s.

5.2.2 Za stavu ohrožení

Je nutné provádět opatření pro udržení průchodnosti koryta v opravovaném úseku. . Hrozilo li by z nějakého důvodu, způsobeného stavební činností vylití potoka ze břehů (například zatarasení mostního otvoru) je nutno o tom neprodleně informovat povodňovou komisi při MěÚ Beroun, která převezme organizaci protipovodňových opatření, dále Policii ČR, Hasičský záchranný sbor v místě stavby a investora stavby. Seznam členů uvedených komisí a organizací, včetně telefonního spojení, bude přílohou aktualizovaného povodňového plánu.

Stavební činnost pod mostem je zcela zastavena. Stavební činnost bude obnovena po poklesnutí stavu vody na stav bdělosti.

Povodňová komise Středočeského kraje:

Krajský úřad Středočeského kraje

Zborovská 11

150 21 Praha 5

předseda: Ing. Pokorná Jermanová - tel: 257 280 227

člen: Ing. Tomáš Kendík tel.: 221 401 111

Povodňová komise ORP Beroun

MěÚ Beroun –odb. životního prostředí

Husovo náměstí 68,

266 43 Beroun

předseda: Mgr.I. Kůs - tel: 311 654 113

místopředseda: M. Mišina.: 311 654 112

Vodohospodářský orgán:

MěÚ Beroun –odb. životního prostředí

Husovo náměstí 68,

266 43 Beroun

tel: 311 654 270

Správce toku:

Povodí Vltavy s.p.
Holečkova 3178/8
150 00 Praha 5

Závod Dolní Vltava

Grafická 36
150 21 Praha 5

správce toku

Oblastní vodohospodářský dispečink

Správce povodí:

Povodí Vltavy s.p.
Holečkova 3178/8
150 24 Praha 5

Dispečer ve službě

Oblastní vodohospodářský dispečink závodu Berounka
Havarijní služba závodu – tel. 377 307 356 (trvale dostupné spojení)
Úsekový technik Ing. Michal Malkus, tel. 724 910 285
e-mail: dispecink@pvl.cz

Investor:

Krajská správa a údržba silnic Středočeského kraje,
příspěvková organizace
Zborovská 11,
150 21 Praha 5

Samospráva:

Městský úřad Králův Dvůr
náměstí Míru 139
267 01 Králův Dvůr
tel.: 311 652 020

HZS:

Hasičský záchranný sbor Beroun
Pod Studánkou 1258
266 01 Beroun
tel: 950 841 011
nebo 150

5.3 Záznamy o činnostech

Záznamy o činnostech prováděných podle tohoto povodňového plánu vede dodavatel v povodňové knize.

5.4 Platnost plánu

Povodňový plán začíná platit dnem jeho schválení.

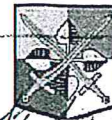
Praha, srpen 2020

Ing. Jan Turek



Pomáhat a chránit

KRAJSKÉ ŘEDITELSTVÍ POLICIE STŘEDOČESKÉHO KRAJE
Územní odbor
Dopravní inspektorát Beroun



19. 10. 2018

KRPS-314541-1/ČJ-2018-010206

Beroun 17. října 2018

Počet listů: 1

Přílohy: PD zpět

Apis, s.r.o.
Ohradní 24b
140 00 Praha 4 - Michle

Vyjádření k PD pro stavební povolení ve věci stavby „II/605 Levín, rekonstrukce mostu ev.č.605-034“

Na základě Vaší žádosti o vyjádření k předložené projektové dokumentaci pro stavební povolení ve věci výše uvedené stavby a v souladu s ust. § 16 odst. 2 písm. b) zák. č.13/1997 Sb., o pozemních komunikacích Vám po jejím posouzení sdělujeme, že k této nemáme závažnějších připomínek.

Při stavbě požadujeme u chodníku výšku zábradlí min. 1,1 m, umístit vodorovné dopravní značení v celé délce stavby (V 4 a V 1a). K přechodnému dopravnímu značení v rámci objízdné trasy se budeme vyjadřovat před zahájením stavby.

Projektovou dokumentaci nám také zašlete v elektronické podobě datovou schránkou: 2dtai5u.

Vyřizuje: komisař por. Bc. Petr Krejbič

komisař npor. Mgr. Soňa PFEIFEROVÁ
vedoucí DI

Adresa:
Tyršova 1635
266 50 BEROUN

Tel.: +420 974 872 253
Fax: +420 974 872 258
Email: be.di@pcr.cz

**ČR – Hasičský záchranný sbor Středočeského kraje
územní odbor Beroun**

Adresa: Pod Studánkou 1258, 266 01 Beroun

1259/61/P

Zuzana

02. 11. 2018

Ev. č. BE - 434 - 2/2018/PD

Beroun 31. 10. 2018

Počet listů: 1

Příloha: 1/PD

Ateliér projektování inženýrských staveb s.r.o.
Ohradní 1443/24b
140 00 Praha

Závazné stanovisko dotčeného orgánu na úseku požární ochrany

(Vyřizuje: nrap. Zuzana Deptová, tel.: 950 841 054, e-mail: zuzana.deptova@sck.izscr.cz)

Místo stavby : obec Králův Dvůr, část obce Levín,
k. ú. Levín u Berouna
Název stavby : II/605 Levín, rekonstrukce mostu ev. č. 605-034
Stavebník : Krajská správa a údržba silnic Středočeského kraje,
příspěvková organizace, Zborovská 81, 150 00 Praha
Předložená dokumentace : pro stavební řízení
Zpracovatel dokumentace : Ateliér projektování inženýrských staveb s.r.o., IČ 61853267,
Ing. Josef Jírotka, ČKAIT 0008010

Hasičský záchranný sbor Středočeského kraje (dále jen „HZS Středočeského kraje“) jako věcně a místně příslušný dotčený orgán na úseku požární ochrany dle ustanovení § 26 odst. 2 písm. b) a ustanovení § 31 odst. 1 písm. b) zákona č. 133/1985 Sb., o požární ochraně, ve znění pozdějších předpisů (dále jen „zákon o požární ochraně“), posoudil výše uvedenou dokumentaci předloženou dne 15. 10. 2018 a vydává k ní v souladu s ustanovením § 31 odst. 3 zákona o požární ochraně a dále dle ustanovení § 149 odst. 1 zákona č. 500/2004 Sb., správní řád, ve znění pozdějších předpisů,

SOUHLASNÉ ZÁVAZNÉ STANOVISKO.



plk. Mgr. Milan Novák
ředitel územního odboru
rada



Ústav archeologické
památkové péče
středních Čech

Nad Olšínami 3/448, 100 00 Praha 10

tel: 274 817 993
praha@uappsc.cz

IČO: 49276433
DIČ: CZ 49276433

Bankovní spojení:
KB Praha – Město, č. ú. 40238021/0100

Atelier projektování inženýrských
staveb s. r. o.
Ohradní 24b
140 00 Praha 4 - Michle

05. 11. 2018

V Praze dne 1. 11. 2018

Naše značka 4758/2018

Věc: **Levín u Berouna, okres Beroun - vyjádření k akci: "II/605 Levín, rekonstrukce mostu ev. č. 605-034; v k. ú. Levín u Berouna"**

Vyjádření z hlediska archeologické památkové péče.

Veškeré zemní zásahy ve výše uvedeném prostoru je nutné posuzovat jako zásahy v území s archeologickými nálezy. Z hlediska archeologické památkové péče nemáme žádné námitky, které by znemožnily provedení stavebních akcí a terénních úprav v zamýšleném rozsahu. Samozřejmou podmínkou realizace stavby je respektování příslušných paragrafů památkového zákona.

Doporučujeme:

1. Sdělení **předpokládaného** termínu realizace stavby (lze e-mailem na adresu oznameni@uappsc.cz)
2. Ohlášení všech zemních prací, včetně přípravy staveniště, zhruba tři týdny před jejich realizací (prostřednictvím formuláře *Oznámení o zahájení zemních prací* na www.uappsc.cz).
3. Ve smyslu ustanovení zákona č. 20/87 Sb. ve znění zákona č. 242/92 Sb. bude nutný základní výzkum provedený odbornou organizací. (Skrývku ornice a všechny zemní práce spojené s plochou staveniště je třeba od jejich zahájení sledovat, kresebně, fotograficky a písemně dokumentovat odbornou organizací. Mimo tyto práce je nutné provést další výzkum v případě, kdy budou, skrývkou nebo jiným zásahem do terénu, narušeny archeologické struktury). Archeologický výzkum vyvolaný zemními pracemi je hrazen investorem. Je nutné na něj v dostatečném časovém předstihu uzavřít **smlouvu s oprávněnou archeologickou organizací**.
4. Písemné potvrzení o provedení výzkumu bude ukončením akce z hlediska archeologické památkové péče.

Upozorňujeme investora, že v projektové přípravě a harmonogramu stavby a tím také v rozpočtu je potřebné věnovat pozornost této problematice, vyhradit dostatek času a financí na provedení vynuceného výzkumu.

**ÚSTAV ARCHEOLOGICKÉ
PAMÁTKOVÉ
PÉČE STŘEDNÍCH ČECH**
příspěvková organizace Středočeského kraje
Nad Olšínami 3/448, 100 00 Praha 10
IČO: 49276433


Mgr. Irena Benková
ředitelka ÚAPPSC

KRAJSKÁ HYGIENICKÁ STANICE
STŘEDOČESKÉHO KRAJE SE SÍDLEM V PRAZE

442/20
Jankovc

Váš dopis zn.:
Ze dne: 16.04.2020

Ateliér projektování inženýrských
staveb, s.r.o.
Ohradní 24b
140 00 Praha 4 – Michle
02.05.2020
hy

Sp. zn.:
Č. j.:KHSSC 21644/2020

Vyřizuje: MUDr. Alena Bulvasová
Tel.: 311 548 829
E-mail: alena.bulvasova@khsstc.cz

Datum: 01.06.2020

„II/605 Levín, rekonstrukce mostu ev.č. 605-034“, dokumentace pro stavební řízení.

Na základě žádosti Krajské správy a údržby silnic Středočeského kraje, p.o., IČ 00066001, se sídlem Zborovská 11, 150 21 Praha 5- Smíchov, zastoupené na základě plné moci ze dne 07.07.2016 Ateliérem projektování inženýrských staveb, s.r.o., IČ 61853267, Ohradní 24b, 140 00 Praha 4 – Michle, posoudila Krajská hygienická stanice Středočeského kraje se sídlem v Praze (dále jen „KHS“) jako dotčený správní úřad věcně příslušný podle § 77 odst. 1 a § 82 odst. 1 a příloha č. 2 a odst. 2 písm. i) zákona č. 258/2000 Sb., o ochraně veřejného zdraví a o změně některých souvisejících zákonů, ve znění pozdějších předpisů (dále jen „zákon“), a místně příslušný dle § 11 odst. 1 písm. b) zákona č. 500/2004 Sb., správní řád, ve znění pozdějších předpisů (dále jen „správní řád“), projektovou dokumentaci pro stavební řízení „II/605 Levín, rekonstrukce mostu ev.č. 605-034“ v rozsahu právní úpravy provedené § 30 zákona, a v souladu s ustanovením § 4 odst. 2 písm. a) zákona č.183/2006 Sb., o územním plánování a stavebním řádu (stavební zákon), ve znění pozdějších předpisů, a § 149 odst. 1 zákona č. 500/2004 Sb., správní řád, ve znění pozdějších předpisů, vydává toto:

z á v a z n é s t a n o v i s k o :


S předloženou dokumentací pro stavební řízení „II/605 Levín, rekonstrukce mostu ev.č. 605-034“ se souhlasí.

Odůvodnění: Svým podáním doručeným dne 05.05.2020 jste požádali, v zastoupení investora, o posouzení výše uvedené dokumentace (PD zpracoval APIS s.r.o., odpovědný projektant Ing. Josef Jirotko, zak. č. 3198/01, datum: srpen 2018). Dokumentace řeší celkovou rekonstrukci mostu ev.č. 605 – 034, který převádí silnici II/605 přes Levínský potok v k.ú. Levín u Berouna. Bude vybudován nový mostní objekt, dojde i k úpravě silnice II/605, bude upraveno šířkové uspořádání komunikace, bude doplněna chodníkem pro pěší na levé straně, který naváže na stávající chodník před a za mostem. Součástí stavby bude přeložka kabelu CETIN a.s. (zahrnuje pouze přípravu trasy pro případnou přeložku neprovozovaného kabelu), přeložka veřejného osvětlení. Stavba bude probíhat za vyloučení silničního provozu, který bude veden po objízdné trase. Pro osobní vozidla je možná obousměrná trasa od Králova Dvora se silnice II/605 před Levínem na silnici III/2362 na křižovatku se silnicí II/236 v Černíně a ze Zdicích zpět na II/605. Pro těžkou nákladní dopravu bude potřebné vést trasu ze silnice II/605 na exit 22 dále na dálnici D5, zpět na silnici II/605 na exitu 28

– Bavoryně. Bourací a výkopové práce spočívají v odstranění mostního svršku a provedení první fáze výkopů do úrovně vrtání mikropilot. Předpokládaná délka trvání prací je do 5 měsíců v klimaticky vhodném období.

Ochrana před hlukem: Stavba nemá vliv na ekvivalentní hladinu akustického tlaku. Stavbu lze hodnotit z hlediska hluku spíše příznivě, neboť dojde ke zlepšení jízdních vlastností vozovky (např. odstranění nerovností), které nepatrně sníží ekvivalentní hladinu akustického tlaku. K ovlivnění zástavby hlukem dojde během výstavby, protože staveniště leží v intravilánu obce, proto je třeba při výstavbě využívat mechanismů se sníženou hlučností a stavební práce provádět mimo dobu od 22:00 hodin do 7:00 hodin.

Projektová dokumentace není v rozporu s požadavky legislativy na ochranu veřejného zdraví, a proto bylo možno vydat souhlasné stanovisko.


MUDr. Alena Bulvasová
vedoucí odd. hygieny obecné a komunální
pro okresy Beroun a Rakovník



Příloha: PD



POVODÍ VLTAVY

Povodí Vltavy, státní podnik
závod Berounka
Denisovo.nábřeží 14
301 00 Plzeň


TEL.: 377 307 111
FAX: 377 237 361

BANKOVNÍ SPOJENÍ:
KOMERČNÍ BANKA, a.s. PLZEŇ - MĚSTO
č.ú.: 7004311/0100

APIS s.r.o.

Ohradní 24b

140 00 Praha 4



VÁŠ DOPIS ZNAČKY/ ZE DNE

NAŠE ZNAČKA
56647/2018/342/Ron
SP-2018/13510

VYŘIZUJE/ LINKA
Ing. J. Ronovská/371

DATUM
2018-12-18

II/605 Levín, rekonstrukce mostu ev.č. 605-034

k.ú. Beroun, okr. Beroun, kraj Středočeský, č.h.p. 1-11-04-0470-0-00

VÚ: BER_0900 Litavka od toku Červený potok po ústí do toku Berounka

Stanovisko správce povodí a vyjádření účastníka řízení

Dne 16. 10. 2018 jste nám předložili ke stanovisku správce povodí projektovou dokumentaci ke stavebnímu řízení „II/605 Levín, rekonstrukce mostu ev.č. 605-034“ vypracovanou Vaší firmou v 08/2018.

Most kříží v ř. km 0,2 drobný vodní tok IDVT 10257371. Správcem toku je Povodí Vltavy, státní podnik, závod Berounka.

Navrženo je odstranění původní kamenné klenby mostu, budou provedeny nové opěrné zdi, založení na mikropilotách, stávající dříky opěr budou opraveny, nová nosná konstrukce bude železobetonový rám. Průtočný profil bude zvětšen.

Součástí stavby je přeložka kabelu CETIN pode dnem toku v místě pod rekonstruovaným mostem. Přechod bude proveden překopem, kabel bude veden v chráničce v hloubce 1,2 m pode dnem toku.

Na základě ustanovení § 54 odst. 4 zákona č. 254/2001 Sb., o vodách a o změně některých zákonů (vodní zákon), ve znění pozdějších předpisů a vyhlášky Ministerstva zemědělství č. 183/2018 Sb., o náležitostech rozhodnutí a dalších opatření vodoprávního úřadu a o dokladech předkládaných vodoprávnímu úřadu, vydává organizace Povodí Vltavy, státní podnik, jako příslušný správce povodí v dílčím povodí Berounky k předložené projektové dokumentaci následující

s t a n o v i s k o:

A. Z hlediska zájmů daných platným Národním plánem povodí Labe, Plánem dílčího povodí Berounky [ustanovení § 24 až 26 zákona č. 254/2001 Sb., o vodách a o změně některých zákonů (vodní zákon), ve znění pozdějších předpisů]

je uvedený záměr možný, protože lze předpokládat, že záměrem nedojde ke zhoršení stavu vodního útvaru, a že nebude mít za následek nedosažení dobrého stavu vod. Toto hodnocení vychází z posouzení souladu daného záměru s výše uvedenými platnými dokumenty.



Povodí Vltavy, státní podnik - zápis v obchodním rejstříku: Městský soud v Praze, oddíl A, vložka 43594

Obchodní firma: Povodí Vltavy, státní podnik
Sídlo: Holečkova 3178/8, Smíchov, 150 00 Praha 5

IČO: 70889953
DIČ: CZ70889953

B. Z hlediska dalších zájmů daných zákonem č. 254/2001 Sb., o vodách a o změně některých zákonů (vodní zákon) ve znění pozdějších předpisů **souhlasíme** s uvedeným záměrem „**II/605 Levín, rekonstrukce mostu ev.č. 605-034**“ za předpokladu splnění těchto podmínek:

1. Dle ustanovení § 39 odst. 2, písm. a) zákona č. 254/2001 Sb. o vodách a o změně některých zákonů (vodní zákon) ve znění pozdějších předpisů bude zpracován havarijný plán platný po dobu stavby.
2. Bude vypracován povodňový plán platný po dobu provádění stavby.

Dle předložené situace jsou souřadnice mostu X-1056415, Y-774963.

Toto stanovisko správce povodí platí dva roky ode dne jeho vydání.

II. Jako správce drobného vodního toku IDVT vydává Povodí Vltavy, státní podnik, k předložené projektové dokumentaci jako účastník předmětného vodoprávního řízení následující


vyjádření :

Souhlasíme s uvedeným záměrem „**II/605 Levín, rekonstrukce mostu ev.č. 605-034**“ za předpokladu splnění těchto podmínek:

1. Budou splněny podmínky správce povodí.
2. Zahájení a ukončení prací bude předem oznámeno správci toku Povodí Vltavy, státní podnik, závod Berounka, Ing. Michal Malkus, tel. 724 910 285 nebo Alena Balejová DiS 607 076 263. Správce toku bude přizván ke kolaudaci stavby, kde mu bude předáno geodetické zaměření skutečného provedení stavby v systému S-JTSK a výškovém systému B.p.v. v digitální podobě (textový soubor bodů) a situace bude zakreslena ve výkresu formátu *dgn*, *dwg* nebo *dxf*..
3. Práce budou provedeny dle předložené dokumentace ve stupni DSP ze dne 08/2018, každá změna PD, která by bezprostředně dotýkala koryta toku nebo průtoků bude předložena na PVL k vyjádření, včetně změn v průběhu výstavby - Ing. Michal Malkus, 724 910 285 michal.malkus@pvl.cz, nebo Alena Balejová DiS – 607 076 263, alena.balejova2@pvl.cz
4. Stavební činností nedojde k znečištění podzemních a povrchových vod
5. Veškerý stavební materiál včetně potřebné techniky pro realizaci stavby bude skladován a zabezpečen tak, aby při povodňových průtocích nemohlo dojít k jejich odplavení
6. Niveleta dna toku bude zachována.

Příloha
PD

Na vědomí:
PS 6


Povodí Vltavy,
státní podnik
závod Berounka 24
Denisovo nábřeží 14, 301 00 Písek

Ing. Eva Rozšafná
vedoucí provozního střediska 4



POVODÍ VLTAVY

Povodí Vltavy, státní podnik
závod Berounka
Denisovo nábřeží 14
301 00 Plzeň

TEL.: 377 307 111
FAX: 377 237 361

BANKOVNÍ SPOJENÍ:
KOMERČNÍ BANKA, a.s. PLZEŇ - MĚSTO
č.ú.: 7004311/0100

APIS s.r.o.

Ohradní 24b

140 00 Praha 4

775/2020
Janovské
21.09.2020
[Signature]

VÁŠ DOPIS ZNAČKY/ ZE DNE

NAŠE ZNAČKA

VYŘIZUJE/ LINKA

DATUM

PVL-63339/2020/340/Ron Ing. J. Ronovská/371 2020-09-16

PVL-14688/2020/SP

Povodňový plán platný po dobu stavby, Havarijní plán platný po dobu stavby:

II/605 Levín, rekonstrukce mostu ev.č. 605-034

k.ú. Beroun, okr. Beroun, kraj Středočeský, č.h.p. 1-11-04-0470-0-00

VÚ: BER_0900 Litavka od toku Červený potok po ústí do toku Berounka

Vyjádření správce toku

Dne 4. 9. 2020 jste nám předložili k vyjádření dokumentaci „Povodňový plán platný po dobu stavby, havarijní plán platný po dobu stavby: II/605 Levín, rekonstrukce mostu ev.č. 605-034“ vypracovanou v 08/2020.

K projektové dokumentaci ke stavebnímu povolení „II/605 Levín, rekonstrukce mostu ev.č. 605-034“ vypracované v 08/2018 bylo vydáno stanovisko správce povodí a vyjádření účastníka řízení zn. 56647/2018/342/Ron dne 118. 12. 2018.

Most kříží v ř. km 0,2 drobný vodní tok IDVT 10257371.


Správcem toku je Povodí Vltavy, státní podnik.

Jako správce toku máme k předloženému povodňovému a havarijnímu plánu tyto připomínky:

V kontaktních údajích doplnit tyto kontakty na Povodí Vltavy, státní podnik:

- Oblastní vodohospodářský dispečink závodu Berounka + havarijní služba závodu: 377 307 356 (trvale dostupné spojení)
- Úsekový technik Ing. Michal Malkus, tel. 724 910 285.

Příloha:
PD


Povodí Vltavy,
státní podnik
závod Berounka 24
Denisovo nábřeží 14, 301 00 Plzeň
[Signature]
Ing. Eva Rozšafná
vedoucí provozního střediska 4



Povodí Vltavy, státní podnik - zápis v obchodním rejstříku: Městský soud v Praze, oddíl A, vložka 43594

Obchodní firma: Povodí Vltavy, státní podnik
Sídlo: Holečkova 3178/8, 150 00 Praha 5

IČO: 70889953
DIČ: CZ70889953


Agentura logistiky
Regionální středisko vojenské dopravy Hradec Králové
Velké náměstí 33, Hradec Králové, PSČ 500 01, datová schránka hjyaavk

Čj. MO 278826/2018-5512HK

Hradec Králové 15. října 2018
Výtisk číslo: 1
Počet listů: 1
Přílohy: 1/1sl.

Atelier projektování inženýrských staveb s.r.o.
Ohradní 24b
140 00 Praha 4 - Michle

II/605 Levín, rekonstrukce mostu ev.č. 605-034, okres Beroun
K čj. APIS-469/2018

1205/2018
Janoušek
18. 10. 2018


Ve smyslu zákona § 16 a § 175 zákona č. 183/2006 Sb. o územním plánování a stavebním řádu (stavební zákon) a zákon č. 222/1999 Sb., o zajišťování obrany České republiky v platných zněních a v souladu s resortními předpisy na základě Rozkazu ministra obrany č. 39/2011 Věstníku MO čl. 2, odst. 2, písm. d), zákon č. 13/1997 Sb. o pozemních komunikacích, Usnesení vlády ČR ze dne 8. března 2017 č. 180 o Plánu operační přípravy státního území ČR na léta 2017 až 2020, Zabezpečení výkonu působnosti MO ve věcech územního plánování a stavebního řádu, v platném znění vydávám

odborné souhlasné stanovisko


k realizaci akce tak, jak byla doložena v písemné a grafické dokumentaci.

Na základě Vaší žádosti k projektové dokumentaci ve stupni stavebního řízení II/605 Levín, rekonstrukce mostu ev.č. 605-034 z hlediska zájmů orgánů vojenské dopravy nemám k uvedené věci žádné připomínky a s navrhovaným řešením souhlasím.

Při uzavírce silnice II/605 požaduji tuto skutečnost oznámit ReStřVD Hradec Králové minimálně 3 týdny předem včetně navržených objízdných tras k provedení zvláštních opatření.

Dané stanovisko je vydáno na základě RMO č. 39/2011, Zákon o pozemních komunikacích č. 13/1997 sb., část 1-3, Vyhláška č. 104/1997 MDaS, kterou se provádí Zákon o pozemních komunikacích část 5, Česká technická norma ČSN 73 6101 Projektování silnic a dálnic, Česká technická norma ČSN 73 6201 Projektování mostních objektů, Česká technická norma ČSN EN 1991-2 (73 6203) Zatížení konstrukcí – zatížení mostů dopravou, Nařízení vlády ČR č. 139 z 19. 4. 2017 o plánování obrany státu, Usnesení vlády ČR č. 180 z 8. 3. 2017 o Plánu operační přípravy státního území ČR na léta 2017 – 2020, Plán operační přípravy ČR na léta 2017 – 2020 a Vojenský předpis ŽEN 2 – 16 Vojenské silnice a cesty a je nedílnou součástí souhrnného stanoviska MO zastoupené Sekcí nakládání s majetkem MO – Oddělení ochrany územních zájmů Praha.

Kontaktní osoba: Kateřina Obermajerová, tel. 973 251 519


major Ing. Pavel Vrba
náčelník

Váš dopis Č.j.:

Ze dne: 01.09.2019

Naše značka: O121-12193/2020

Vyřizuje: Kubásková

Tel.: tel.: +420 311 747 137

E-mail: technicka.kancelar@vakberoun.cz

Datum: 29.09.2020

Ateliér projektování inženýrských

staveb, s.r.o.

Petr Janovác

Ohradní 24b

140 00 PRAHA 4

Věc: Stavební řízení

Název stavby: II/605 Levín, rekonstrukce mostu ev. č. 605-034

Místo stavby: k.ú. Levín u Berouna

Stavebník: Krajská správa a údržba silnic Středočeského kraje, p. o.

Původní vyjádření zn. O191-18440/2019 ze dne 21. 11. 2019

Předložené podklady:

- žádost o vyjádření, zájmové území v KM, koordinační situace (v M 1:250, Ing. L. Křížák)
- Popis stavby: Stávající most přes Levínský potok je v současné době ve velmi špatném stavebním stavu a to včetně na něj navazujících opěrných zdí. Vzhledem k těmto skutečnostem není možné most pouze opravit, ale je nutné vybudovat most nový i s opěrnými zdmi. S rekonstrukcí mostu a opěrných zdí dojde i k rozšíření komunikace o chodník. Šířka vozovky stávající silnice se v místech mezím opěrnými zdmi a na mostě pohybuje v rozmezí 7,5m v přímé až 8,5 ve směrovém oblouku. Opěrné zdi navazují na křídla mostu. Na povodní straně je zeď rozšířena o konzolu nesoucí chodník. Opěrné zdi navazují ze železového betonu. Na mostě a navazujících opěrných zdech bude osazeno mostní zábradlí se svislou výplní. Sloupky zábradlí budou kotveny do římsy přes patní plech šrouby. Dojde k opravě dřívku opěry. Povrchové vody budou svedeny do nově vybudovaných uličních vpustí, které budou vyústěny do silničního příkopu a Levínského potoka. Odvodnění levobřežního svahu bude řešeno odvodňovacím vrtem. V rámci stavby dojde k přeložce kabelu CETIN a.s. a k přeložce veřejného osvětlení.

Sdělujeme, že v trase stavby v k. ú. Levín u Berouna provozuje naše společnost splaškovou kanalizaci a v blízkosti vodovod pro veřejnou potřebu. V situaci nemusí být zakresleny všechny kanalizační a vodovodní přípojky, jejich polohu si můžete ověřit dotazem u jejich vlastníků. Dle §23 zákona č.274/2001Sb. se jedná o umístění stavby v ochranném pásmu vodovodních řadů a kanalizačních stok. K takto předložené situaci máme následující požadavky:

1. Před prováděním prací je nutné vytyčení vodovodních řadů a kanalizačních stok v místech možných střetů.
2. Oznámit termín zahájení a ukončení prací a zabránit poškození vodohospodářských zařízení.
3. Ve vzdálenosti dle ČSN 73 60 05 až 1m nutno zajistit ruční provádění výkopů.
4. Při odkrytí zařízení vodovodu nebo kanalizace v naší správě požadujeme přizvat zástupce naší společnosti před záhozem a zakrytím.
5. Při provádění zásypu je nutno dodržet původní uložení a ochranu potrubí (obsyp pískem, betonové bloky, signální kabel apod.).

6. Při výstavbě budou povrchové prvky vodohospodářských sítí umístěny do nivelety nové zpevněné plochy. Pokud dojde k výrazné změně stávajícího krytí, bude nutné toto předem projednat a odsouhlasit se zástupci naší společnosti.
7. Neumísťovat stavby, konstrukce ani jiná podobná zařízení, která brání zajištění kontroly, úpravy a údržby. V ochranném pásmu nevysazovat dřeviny - stromy a keře nebo jiné trvalé porosty. Výsadbu v blízkosti ochranného pásma je zároveň účelné zvažovat tak, aby budoucí rozsah vzrostlé dřeviny nezasahoval do pásma a aby nemohla být dřevina poškozena při opravách potrubí.
8. Technická přejímka funkčnosti povrchových prvků vodohospodářských sítí bude provedena před položením poslední vrstvy komunikace. Technickou přejímku povrchových prvků vodohospodářských sítí provede proti objednavce provozní středisko. Předání všech povrchových prvků vodohospodářských sítí v plně funkčním stavu bude na místě písemně potvrzeno zástupcem naší společnosti. Toto potvrzení bude doloženo ke kolaudaci.

Dále sdělujeme:

- Kontrolu podmínek, vytyčení našich sítí si objednávejte u našeho provozu Beroun (Petr Tomsa, tel. 311 747 125, petr.tomsa@vakberoun.cz).

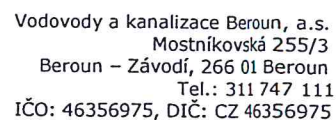
Souhlasíme se stavbou: „II/605 Levín, rekonstrukce mostu ev. č. 605-034“ při dodržení našich požadavků.

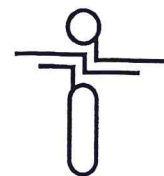


Ing. Roman Badin, MBA
technický ředitel
Vodovody a kanalizace Beroun, a.s.
Mostníkovská 255/3, Beroun-Závodí
266 01 Beroun, www.vakberoun.cz
Tel. 311 747 111, 800 100 663 ☎
IČ: 46356975, DIČ: CZ46356975

Příloha: situace VaK, ověřená koordinační situace

Platnost tohoto vyjádření je jeden rok ode dne jeho vystavení.





Ateliér projektování
inženýrských staveb, s.r.o.
Zborovská 81/11
15000 Praha

naše značka
5001993076

vyřizuje
Ing. Dana Svobodová

datum
13.09.2019

Věc:

II/605 Levín, rekonstrukce mostu ev. č. 605-034

K.ú. - p.č.: Levín u Berouna

Stavebník: Krajská správa a údržba silnic Středočeského kraje, příspěvková organizace, Zborovská 81/11, 15000 Pra

Účel stanoviska: Povolení stavby - stavební režim (ÚR+SP)

GasNet, s.r.o., jako provozovatel distribuční soustavy (PDS) a technické infrastruktury, zastoupený GridServices, s.r.o., vydává toto stanovisko:

V zájmovém území se nacházejí:
NTL plynovod PE dn 160 a přípojka

- před zahájením stavby BUDE PROVEDENO vytyčení PZ viz.odst.3, během stavby kontrola PZ - poskytnutý zakres sítí je pouze ORIENTAČNÍ

- v ochranném pásmu NTL plyn. zařízení (1 m na každou stranu) nebude prováděna skládka materiálu a výšková úprava terénu

- požadujeme zachovat stávající niveletu v ochranném pásmu PZ
- pokud při rekonstrukci chodníku/komunikace bude zjištěno, že některé plynovody nebo přípojky budou mít vůči nové niveletě krytí menší jak 80 cm, bude nutné provést přeložku těchto plynárenských zařízení tak, aby bylo dosaženo požadovaného krytí. Tyto práce budou provedeny v souladu se zákonem č. 458/2000 Sb. v platném znění jako přeložka plynárenského zařízení na náklady investora.

Při realizaci stavby je nutno dodržovat veškerá pravidla stanovená pro práce v ochranném pásmu (OP) plynárenského zařízení a plynovodních přípojek, které činí 1 m na každou stranu měřeno kolmo od osy plynovodu a přípojek. Veškeré stavební práce budou prováděny v OP výhradně ručním způsobem a musí být vykonávány tak, aby v žádném případě nenarušily bezpečný provoz uvedených plynárenských zařízení a plynovodních přípojek.

Žádost o vytyčení/kontrolu lze podat na: <https://dpo.gasnet.cz/zadost-o-vytyceni>

V rozsahu této stavby souhlasíme s povolením stavby dle zákona 183/2006 Sb. ve znění pozdějších předpisů. Tento souhlas platí pro územní řízení, řízení o územním souhlasu, veřejnoprávní smlouvy pro umístění stavby, zjednodušené územní řízení, ohlášení, stavební řízení, společné územní a stavební řízení, veřejnoprávní smlouvu o provedení stavby nebo oznámení stavebního záměru s certifikátem autorizovaného inspektora.

V zájmovém území se mohou nacházet plynárenská zařízení jiných vlastníků či správců, případně i dlouhodobě nefunkční/neprovozovaná plynárenská zařízení bez dostupných informací o jejich poloze a vlastnictví.

Plynárenské zařízení a plynovodní přípojky jsou dle ust. § 2925 zákona č. 89/2012 Sb., občanského zákoníku, provozovány jako zařízení zvlášť nebezpečné a z tohoto důvodu jsou chráněny ochranným pásmem dle zákona č.458/2000 Sb. ve znění pozdějších předpisů.

Nedodržení podmínek uvedených v tomto stanovisku zakládá odpovědnost stavebníka za vzniklé škody.

Rozsah ochranného pásma je stanoven v zákoně 458/2000 Sb. ve znění pozdějších předpisů.

GridServices, s.r.o.

Plynárenská 499/1
Zábrdovice

60200 Brno

T +420532221111

F +420545578571

E info@gridservices.cz

I www.gridservices.cz

IČ: 27935311

DIČ: CZ27935311

Zapsán do obchodního rejstříku:

Krajský soud v Brně
oddíl C, vložka 57165

26.07.2007

Bankovní spojení:
Československá obchodní banka,
a.s.

Číslo účtu: 17837923

Kód banky: 0300

Při realizaci uvedené stavby budou dodrženy podmínky pro provádění stavební činnosti:

1) Za stavební činnosti se pro účely tohoto stanoviska považují všechny činnosti prováděné v ochranném pásmu plynárenského zařízení a plynovodních přípojek (tzn. i bezvýkopové technologie a terénní úpravy) a činnosti mimo ochranné pásmo, pokud by takové činnosti mohly ohrozit bezpečnost a spolehlivost plynárenského zařízení a plynovodních přípojek (např. trhací práce, sesuvy půdy, vibrace, apod.).

2) Stavební činnosti je možné realizovat pouze při dodržení podmínek stanovených v tomto stanovisku. Nebudou-li tyto podmínky dodrženy, budou stavební činnosti považovány dle § 68 zákona č. 458/2000 Sb. ve znění pozdějších předpisů za činnost bez našeho předchozího souhlasu. Při každé změně projektu nebo stavby (zejména trasy navrhovaných inženýrských sítí) je nutné požádat o nové stanovisko k této změně.

3) Před zahájením stavební činnosti bude provedeno vytyčení trasy a přesné určení uložení plynárenského zařízení a plynovodních přípojek. Vytyčení trasy provede příslušná provozní oblast (formulář a kontakt naleznete na www.gridservices.cz nebo NONSTOP zákaznická linka 800 11 33 55). Při žádosti uvede žadatel naši značku (číslo jednací) uvedenou v úvodu tohoto stanoviska. O provedeném vytyčení trasy bude sepsán protokol. Přesné určení uložení plynárenského zařízení a plynovodních přípojek je povinen provést stavebník na svůj náklad. Bez vytyčení trasy a přesného určení uložení plynárenského zařízení a plynovodních přípojek stavebníkem nesmí být vlastní stavební činnosti zahájeny. Vytyčení plynárenského zařízení a plynovodních přípojek považujeme za zahájení stavební činnosti.

4) Bude dodržena mj. ČSN 73 6005, TPG 702 04, zákon č. 458/2000 Sb. ve znění pozdějších předpisů, případně další předpisy související s uvedenou stavbou.

5) Pracovníci provádějící stavební činnosti budou prokazatelně seznámeni s polohou plynárenského zařízení a plynovodních přípojek, rozsahem ochranného pásma a těmito podmínkami.

6) Při provádění stavební činnosti, vč. přesného určení uložení plynárenského zařízení je stavebník povinen učinit taková opatření, aby nedošlo k poškození plynárenského zařízení a plynovodních přípojek nebo ovlivnění jejich bezpečnosti a spolehlivosti provozu. Nebude použito nevhodného nářadí, zemina bude těžena pouze ručně bez použití pneumatických, elektrických, bateriových a motorových nářadí.

7) Odkryté plynárenské zařízení a plynovodní přípojky budou v průběhu nebo při přerušení stavební činnosti řádně zabezpečeny proti jejich poškození.

8) V případě použití bezvýkopových technologií (např. protlaku) bude před zahájením stavební činnosti provedeno úplné obnažení plynárenského zařízení a plynovodních přípojek v místě křížení na náklady stavebníka. V případě, že nebude tato podmínka dodržena, nesmí být použita bezvýkopová technologie.

9) Stavebník je povinen neprodleně oznámit každé i sebemenší poškození plynárenského zařízení nebo plynovodních přípojek (vč. izolace, signalizačního vodiče, výstražné fólie atd.) na telefon 1239.

10) Před provedením zásypu výkopu bude provedena kontrola dodržení podmínek stanovených pro stavební činnosti, kontrola plynárenského zařízení a plynovodních přípojek. Kontrolu provede příslušná provozní oblast (formulář a kontakt naleznete na www.gridservices.cz nebo NONSTOP zákaznická linka 800 11 33 55). Při žádosti uvede žadatel naši značku (číslo jednací) uvedenou v úvodu tohoto stanoviska. Povinnost kontroly se vztahuje i na plynárenské zařízení, které nebylo odhaleno. O provedené kontrole bude sepsán protokol. Bez provedené kontroly nesmí být plynárenské zařízení a plynovodní přípojky zasypány. V případě, že budou dodrženy výše uvedené podmínky, je stavebník povinen na základě výzvy provozovatele plynárenského zařízení a plynovodních přípojek, nebo jeho zástupce doložit průkaznou dokumentaci o nepoškození plynárenského zařízení a plynovodních přípojek během výstavby nebo provést na své náklady kontrolní sondy v místě styku stavby s plynárenským zařízením a plynovodními přípojkami.

11) Plynárenské zařízení a plynovodní přípojky budou před zásypem výkopu řádně podsypány a obsypány těženým pískem, bude provedeno zhutnění a bude osazena výstražná fólie žluté barvy, vše v souladu s ČSN EN 12007-1-4, TPG 702 01, TPG 702 04.

12) Neprodleně po skončení stavební činnosti budou řádně osazeny všechny poklopy a nadzemní prvky plynárenského zařízení a plynovodních přípojek.

13) Poklopy uzávěrů a ostatních armatur na plynárenském zařízení a plynovodních přípojkách, vč. hlavních uzávěrů plynu (HUP) na odběrném plynovém zařízení udržovat stále přístupné a funkční po celou dobu trvání stavební činnosti.

14) Případné zřizování staveniště, skladování materiálů, stavebních strojů apod. bude realizováno mimo ochranné

pásmo plynárenského zařízení a plynovodních přípojek (není-li ve stanovisku uvedeno jinak).

15) Bude zachována hloubka uložení plynárenského zařízení a plynovodních přípojek (není-li ve stanovisku uvedeno jinak).

16) Při použití nákladních vozidel, stavebních strojů a mechanismů zabezpečit případný přejezd přes plynárenské zařízení a plynovodní přípojky uložení panelů v místě přejezdu plynárenského zařízení.

Platí pouze pro území vyznačené v příloze tohoto stanoviska a to 24 měsíců ode dne jeho vydání.

V případě dotčení pozemku v majetku společnosti GasNet, s.r.o. je třeba dále projednat smluvní vztah k tomuto pozemku. Kontakt na projednání naleznete na adrese www.gasnet.cz/cs/kontaktni-system/, činnost "Smluvní vztahy - pozemky a budovy plynárenských zařízení", případně na NONSTOP zákaznické lince 800 11 33 55.

Za správnost a úplnost dokumentace předložené s žádostí včetně jejího souladu s platnými předpisy plně zodpovídá její zpracovatel. Stanovisko nenahrazuje případná další stanoviska k jiným částem stavby.

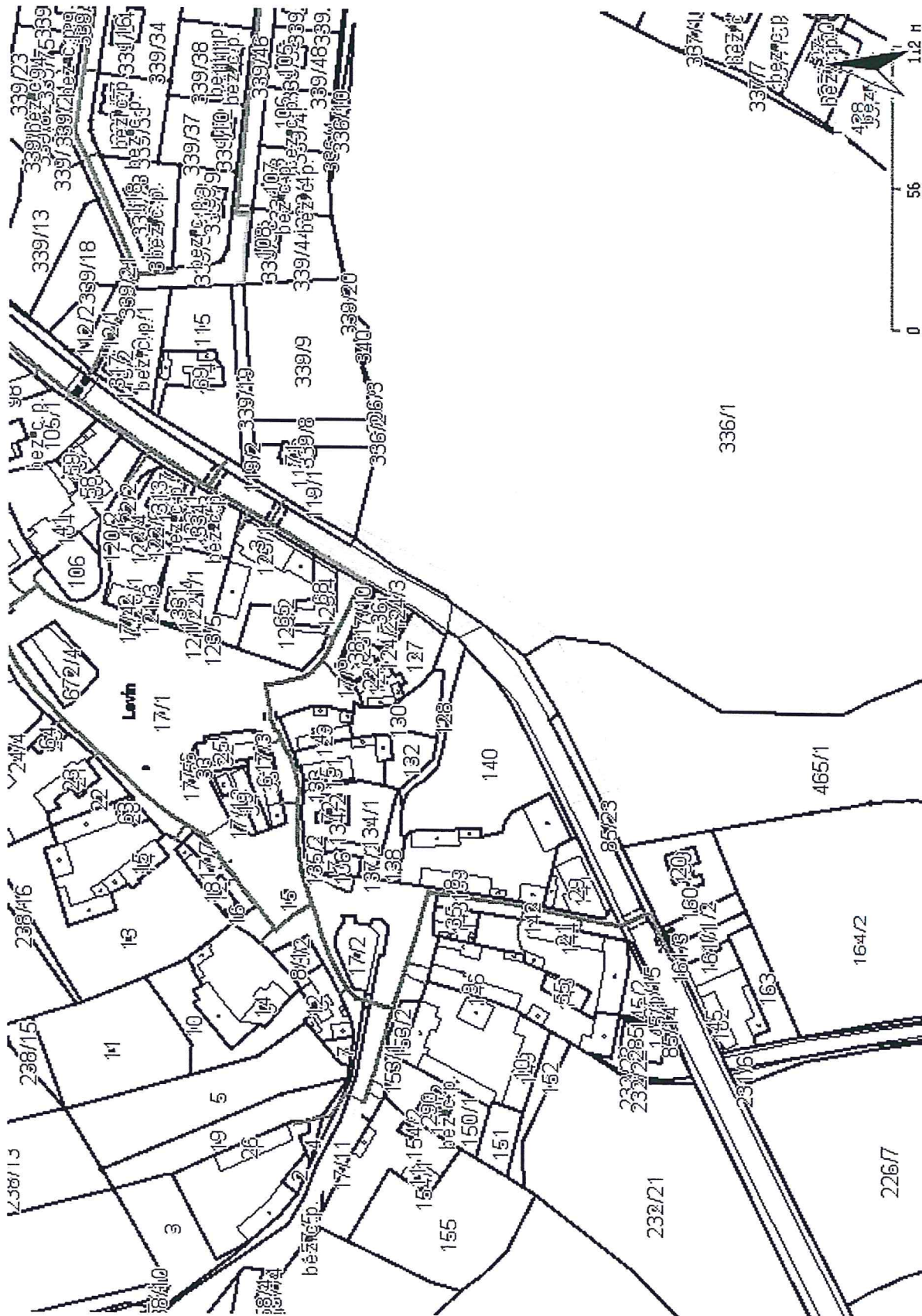
V případě další korespondence nebo jednání (např. změna stavby) uvádějte naši značku - 5001993076 a datum tohoto stanoviska. Kontakty jsou k dispozici na www.gridservices.cz nebo NONSTOP zákaznická linka 800 11 33 55.



GasNet, s.r.o.
zastoupená společností GridServices, s.r.o., IČ 279 35 311
Ing. Dana Svobodová
Technik externích požadavků-Čechy
Oddělení zpracování ext. požadavků-Čechy
+420475325261
dana.svobodova@innogy.com

Přílohy: Orientační zakres plynárenského zařízení, Orientační zakres plynárenského zařízení, Ověřená příloha
žadatele

Provozovatel DS: GasNet, s.r.o.; Stavebník: Krajská správa a údržba silnic Středočeského kraje, příspěvková organizace, Zborovská 81/11, 15000 Praha. K.ú.: Levín u Berouna.

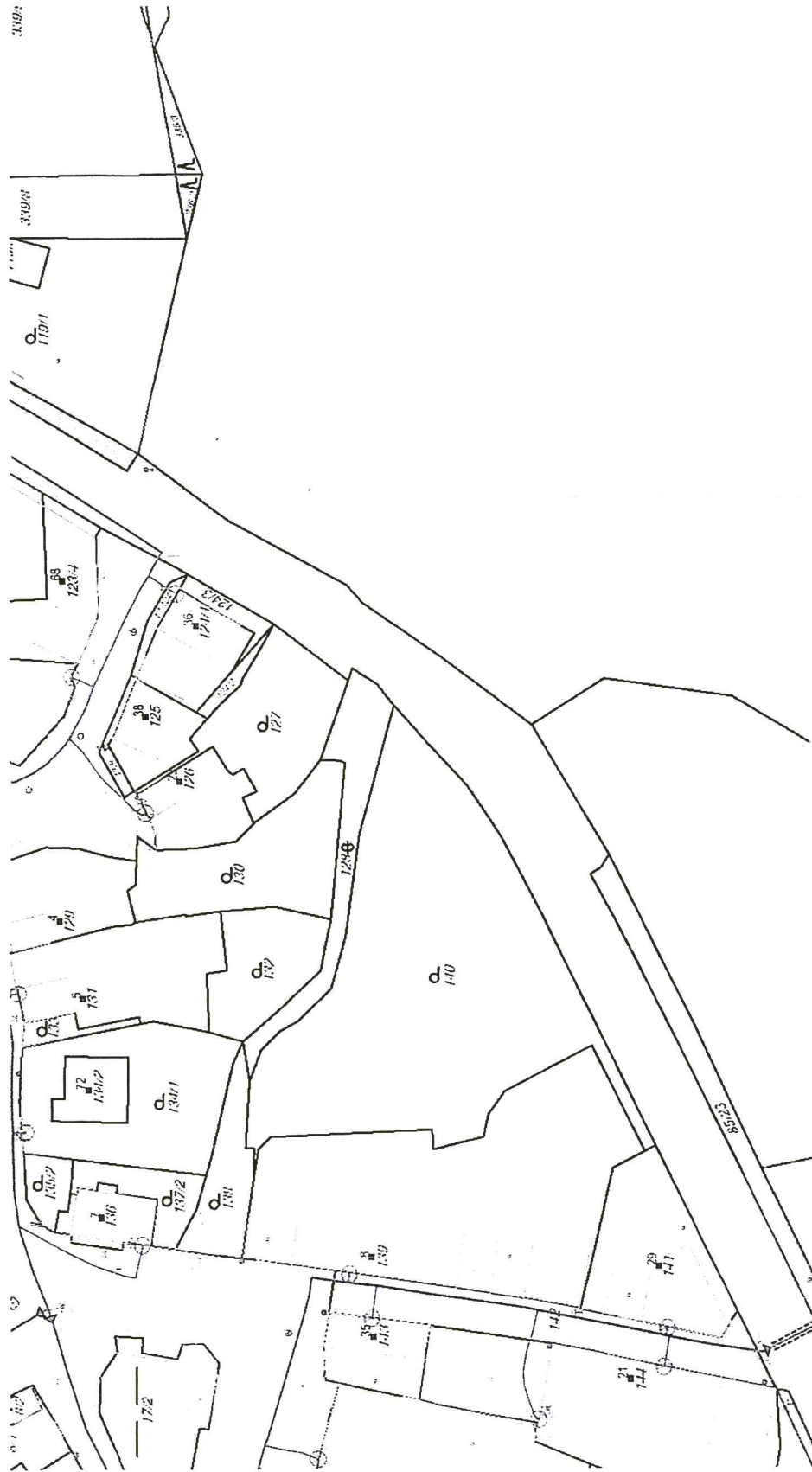


Legenda:

linie plynovodu		regulační stanice
NTL	—	ochranné zařízení
STL	—	kabel
VTL	—	elektropřijímač
VVTL	—	kabel protikoroziční ochrany
nefunkční plánovaná stavba před realizací	—	anodové uzemnění
ve výstavbě, neuvedeno do provozu	—	stanice katodové ochrany
	—	pásmo vlivu anodového uzemnění SKAO

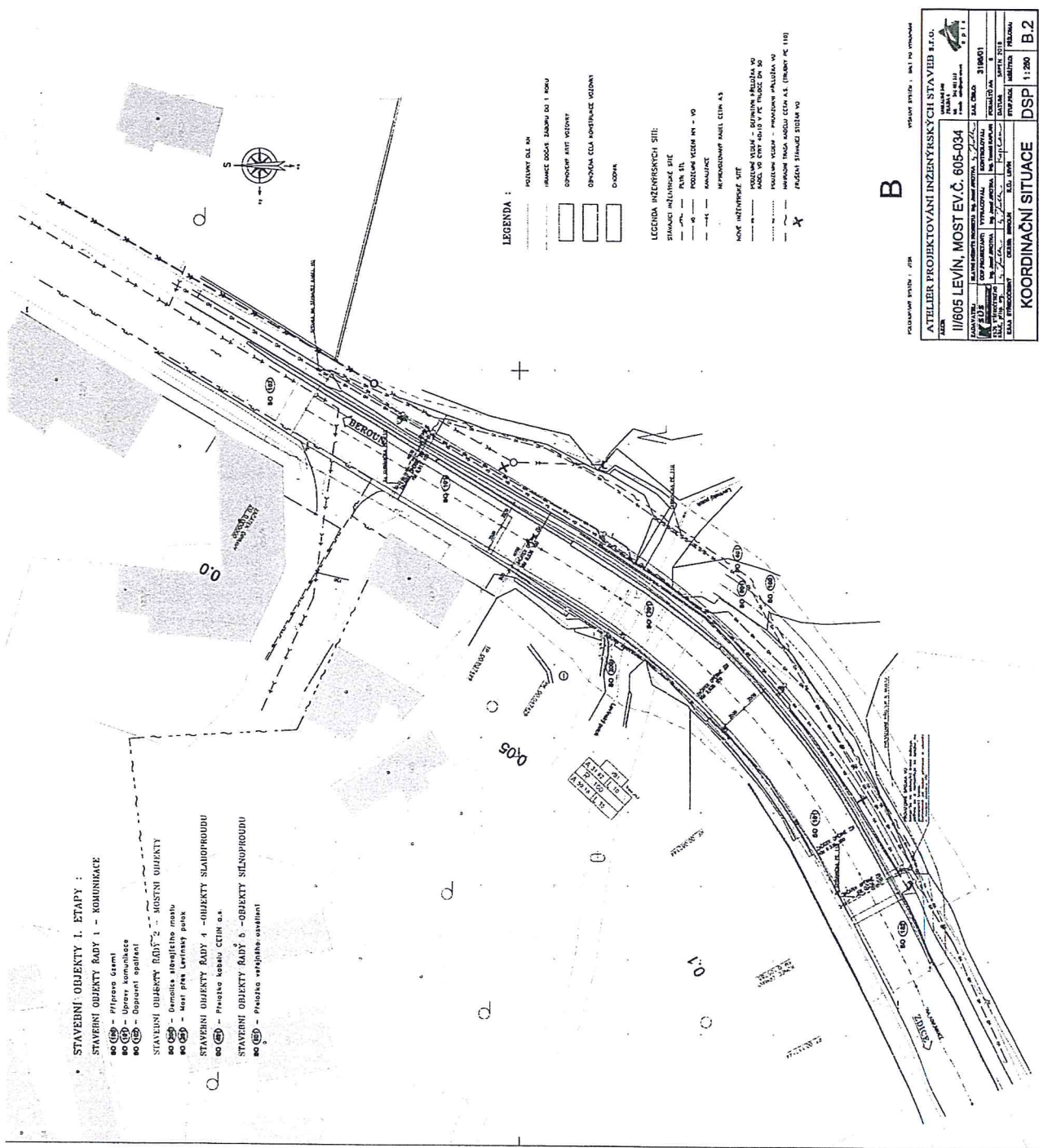
Příloha: Orientační zakres plynárenského zařízení. Tato příloha je nedílnou součástí stanoviska č. 5001993076 ze dne 13.09.2019.

Provozovatel DS: GasNet, s.r.o.; Stavebník: Krajská správa a údržba silnic Středočeského kraje, příspěvková organizace, Zborovská 81/11, 15000 Praha. K.ú.: Levín u Berouna.



Legenda:

	linie
	plynovodu
	NTL
	STL
	VTL
	WTL
	nefunkční
	plánovaná stavba před realizací
	ve výstavbě, neuvedeno do provozu
	regulační stanice
	ochranné zařízení
	kabel
	elektropřipojka
	kabel protikoroziční ochrany
	anodové uzemnění
	stanice katodové ochrany
	pásmo vlivu anodového uzemnění SKAO



ŽADATEL

Ateliér projektování inženýrských staveb, s.r.o.

NAŠE ZNAČKA

0101472007

VYŘÍZENO DNE

26.02.2021

Sdělení o existenci energetického zařízení, sítě pro elektronickou komunikaci nebo zařízení technické infrastruktury společnosti ČEZ Distribuce, a. s., pro akci:

II/605 Levín, rekonstrukce mostu ev. č. 605-034

Vážený zákazníku,

dovolujeme si reagovat na Vaši žádost číslo 0101472007 ze dne 26.02.2021 o sdělení o existenci energetického zařízení, sítě pro elektronickou komunikaci nebo zařízení technické infrastruktury. Na Vámi uvedeném zájmovém území se **nenachází energetické zařízení, zařízení sítě pro elektronickou komunikaci nebo zařízení technické infrastruktury v majetku společnosti ČEZ Distribuce, a. s.**

Zároveň si Vás dovoluujeme upozornit, že se v zájmovém území může nacházet energetické zařízení, sítě pro elektronickou komunikaci nebo zařízení technické infrastruktury, které není v majetku společnosti ČEZ Distribuce, a. s.

Toto sdělení je platné do 26.08.2021.

V souvislosti s výše uvedeným si Vás dovoluujeme upozornit, že uvedené sdělení včetně jeho příloh představuje skutečnosti tvořící obchodní tajemství společnosti ČEZ Distribuce, a. s. Poskytnuté informace jsou dále také důvěrnými informacemi a obchodně citlivými informacemi společnosti ČEZ Distribuce, a. s. Z výše uvedených důvodů si Vás proto společnost ČEZ Distribuce, a. s., dovoluje upozornit, že s poskytnutými informacemi je potřeba nakládat dle platných právních předpisů, v opačném případě se vystavujete postihu ve smyslu platné právní úpravy. V této souvislosti si Vás dále dovoluujeme upozornit, že požadované informace nesmí být předány, sděleny, využity, zpřístupněny, či jiným způsobem postoupeny na jakoukoli třetí osobu bez předchozího prokazatelného souhlasu společnosti ČEZ Distribuce, a. s. Informace o existenci energetického zařízení, sítě pro elektronickou komunikaci a zařízení technické infrastruktury mohou být využity pouze pro účel, pro který byly vyžádány.

S pozdravem

ČEZ Distribuce, a. s.

Děčín, Děčín IV-Podmokly

Teplická 874/8

PSČ 405 02

IČ: 24729035

Přílohy

Situační výkres zájmového území

ČEZ Distribuce, a. s.

Děčín, Děčín IV-Podmokly, Teplická 874/8, PSČ 405 02 | IČ: 24729035, DIČ: CZ24729035 |
zapsaná v obchodním rejstříku vedeném u Krajského soudu v Ústí nad Labem, sp. zn. B 2145 |
e-mail: info@cezdistribuce.cz, www.cezdistribuce.cz |
zasílací adresa: ČEZ Distribuce, a. s., Plzeň, Guldenerova 2577/19, PSČ 326 00

Platí pouze se sdělením číslo 0101472007.


Zakreslené polohy zařízení v příloze jsou pouze informativní.

Situační výkres zájmového území (klad mapových listů)



Není-li zobrazena katastrální mapa, zadejte žádost znovu. Katastrální mapa je generována prostřednictvím externí WMS služby, jejíž provoz nezajišťuje společnost ČEZ Distribuce, a. s.

LEGENDA		
Podzemní vedení NN do 1 kV	Stanice do 52 kV - stožárová	Nadzemní síť pro elektronickou komunikaci
Nadzemní vedení NN do 1 kV	Stanice do 52 kV - zděná	Podzemní síť pro elektronickou komunikaci
Podzemní vedení VN do 35 kV	Transformovna (nad 52 kV)	HDPE trubka
Podzemní vedení VVN 110 kV	Probíhající investice ČEZ Distribuce	Souběh s podzemním vedením NN do 1 kV
Nadzemní vedení VVN 110 kV	Stanice ČEZ Distribuce ve výstavbě	Souběh s nadzemním vedením NN do 1 kV
NN přívod odběratele	Zařízení ČEZ Distribuce ve výstavbě	Souběh s podzemním vedením VN do 35 kV
Zařízení technické infrastruktury	Hranice katastrálního území	Souběh s nadzemním vedením VN do 35 kV
Cizí energetické vedení		Souběh s podzemním vedením VVN 110 kV
Zájmové území		Souběh s nadzemním vedením VVN 110 kV



ŽADATEL

Ateliér projektování inženýrských staveb, s

NAŠE ZNAČKA
0700339113

VYŘIZUJE / LINKA

VYŘÍZENO DNE
26.02.2021

Sdělení o existenci komunikačního vedení společnosti ČEZ ICT Services, a. s.

Název akce: II/605 Levín, rekonstrukce mostu ev. č. 605-034

Účel: Stavební řízení

Vážený zákazníku,
dovolujeme si reagovat na Vaši žádost číslo 0700339113 ze dne 26.02.2021, která se týkala sdělení o existenci komunikačního zařízení na Vámi určeném zájmovém území.

Dle vědomí společnosti ČEZ ICT Services, a. s., se na Vámi vymezeném zájmovém území:
nenachází komunikační zařízení v majetku společnosti ČEZ ICT Services, a. s.

Zároveň si Vás dovoluujeme upozornit, že není vyloučeno, že se ve Vámi vymezeném zájmovém území nachází jiné zařízení, které není v majetku společnosti ČEZ ICT Services, a. s.

Toto sdělení je platné do 26.02.2022.

V souvislosti s výše uvedeným si Vás dovoluujeme upozornit, že sdělení o existenci či neexistenci sítě představuje skutečnosti tvořící obchodní tajemství společnosti ČEZ ICT Services, a. s. Poskytnuté informace jsou dále také důvěrnými informacemi společnosti ČEZ ICT Services, a. s. Z výše uvedených důvodů si Vás proto společnost ČEZ ICT Services, a. s., dovoluje upozornit, že s poskytnutými informacemi je potřeba nakládat dle platných právních předpisů, v opačném případě se vystavujete postihu ve smyslu platné právní úpravy. V této souvislosti si Vás dovoluujeme rovněž upozornit, že požadované informace nesmí být předány, sděleny, využity, zpřístupněny, či jiným způsobem postoupeny na jakoukoli třetí osobu bez předchozího prokazatelného souhlasu společnosti ČEZ ICT Services, a. s. Informace o existenci sítě mohou být využity pouze pro účel, pro který byly vyžádány.

ČEZ ICT Services, a. s.


Praha, Praha 4
Duhová 1531/3
PSČ 140 53
IČ: 26470411

Přílohy

Situační výkres zájmového území

ČEZ ICT Services, a. s.

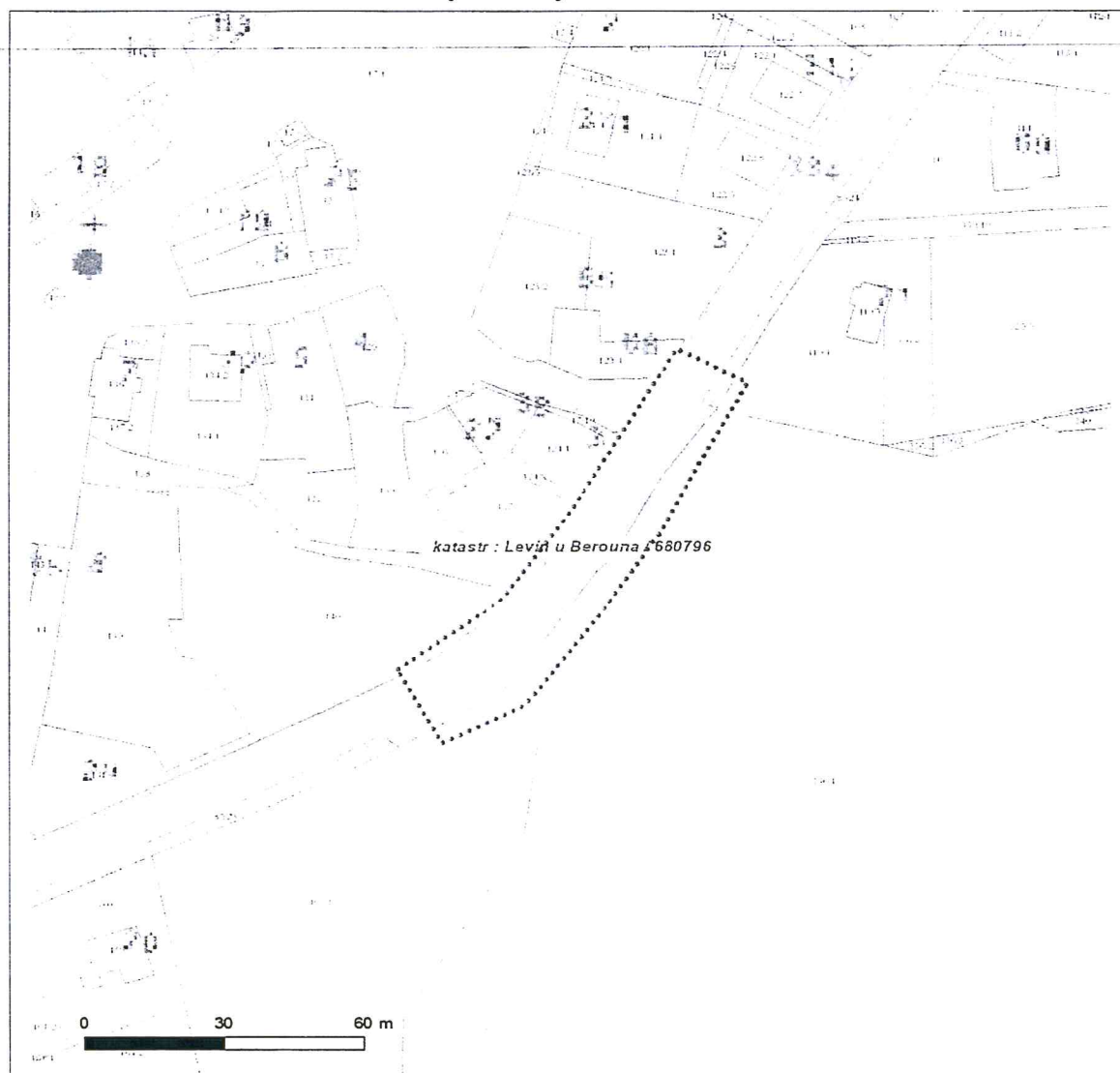
Duhová 1531/3, 140 53 Praha 4 | tel.: 841 842 843 | IČ: 26470411, DIČ: CZ26470411
e-mail: servicedesk@cez.cz, www.cez.cz/cez-ict-services | zapsána v obchodním rejstříku
vedeném Městským soudem v Praze, oddíl B, vložka 7309



Platí pouze se sdělením číslo 0700339113.

Zakreslené polohy zařízení v příloze jsou pouze informativní.

Situační výkres zájmového území



LEGENDA

- | | |
|---------------------------------|-------------------------------|
| ■ ■ ■ Nadzemní optické vedení | — ■ Radioreléový spoj vzduch |
| — Podzemní optické vedení | Zájmové území |
| ■ ■ ■ Nadzemní metalické vedení | — Hranice katastrálního území |
| — Podzemní metalické vedení | |

**VYJÁDŘENÍ O EXISTENCI SÍTĚ ELEKTRONICKÝCH KOMUNIKACÍ
společnosti Česká telekomunikační infrastruktura a.s.
(„Vyjádření“)**

**A VŠEOBECNÉ PODMÍNKY OCHRANY SÍTĚ ELEKTRONICKÝCH KOMUNIKACÍ
společnosti Česká telekomunikační infrastruktura a.s.
(„Všeobecné podmínky ochrany SEK“)**

toto Vyjádření a Všeobecné podmínky ochrany SEK je vydané dle ustanovení § 101 zákona č. 127/2005 Sb., o elektronických komunikacích a o změně některých souvisejících zákonů, v účinném znění („Zákon o elektronických komunikacích“), a dle ustanovení § 161 zákona č. 183/2006 Sb., o územním plánování a stavebním řádu, v účinném znění („Stavební zákon“), a dle příslušných ustanovení zákona č. 89/2012 Sb., občanský zákoník, v účinném znění („Občanský zákoník“)

Číslo jednací: 787459/19

Číslo žádosti: 0119 606 042 („Žádost“)

Název akce („Stavba“)	II/605 Levín, rekonstrukce mostu ev. č. 605-034	
Důvod vydání Vyjádření („Důvod vyjádření“)	Stavební řízení	
Žadatel	Ateliér projektování inženýrských staveb, s.r.o.	
Stavebník	Krajská správa a údržba silnic Středočeského kraje, příspěvk, Zborovská 81/11, Praha, 15000	
Zájmové území	Okres	Beroun
	Obec	Králov Dvůr
	Kat. území / č. parcely	Levín u Berouna
Platnost Vyjádření	23. 10. 2021 („Den konce platnosti Vyjádření“)	

Žadatel Žádostí určil a vyznačil Zájmové území, jakož i určil Důvod Vyjádření.

Na základě určení a vyznačení Zájmového území Žadatelem a na základě určení Důvodu Vyjádření vydává společnost Česká telekomunikační infrastruktura a.s. následující Vyjádření:

Dojde ke střetu se sítí elektronických komunikací (dále jen „SEK“) společnosti Česká telekomunikační infrastruktura a.s.

- (I) Na Žadatelem určeném a vyznačeném Zájmovém území se vyskytuje SEK společnosti Česká telekomunikační infrastruktura a.s.;
- (II) Společnost Česká telekomunikační infrastruktura a.s. **za podmínky splnění bodu (III) tohoto Vyjádření souhlasí**, aby Stavebník a/nebo Žadatel, je-li Stavebníkem v Zájmovém území vyznačeném v Žádosti, provedl Stavbu a/nebo činnosti povolené příslušným správním rozhodnutím vydaným dle Stavebního zákona;
- (III) Stavebník a/nebo Žadatel, je-li Stavebníkem, je povinen
 - (i) dodržet tyto níže uvedené podmínky, které byly stanovené POS, tak jak je tento označen ve Všeobecných podmínkách ochrany SEK

Číslo jednací: 787459/19

Číslo žádosti: 0119 606 042

- Vynucená překládka zařízení SEK bude řešena samostatným projektem a realizována naší společností Česká telekomunikační infrastruktura a.s. Vynucená překládka zařízení SEK bude zapracována do PD stavby a zahrnuta do správního rozhodnutí na stavbu. Konkrétní způsob řešení vynucené překládky SEK, bude prokazatelně projednán se zaměstnancem naší společnosti a to: p. Michal Spurný, tel: 238 465 525, e-mail: michal.spurny@cetin.cz před vydáním správního rozhodnutí. Stavebník je povinen uzavřít se společností Česká telekomunikační infrastruktura a.s. Smlouvu o realizaci překládky SEK? s dostatečným předstihem před zahájením stavby. Pokud nelze toto výše uvedené dodržet, bude nutné zahájit nové správní řízení pro samostatný stavební objekt přeložky SEK. Vynucená překládka SEK bude provedena s ohledem na podmínky ochrany SEK stanovených v příslušném vyjádření o existenci SEK, dále s ohledem na ČSN 736005 (Prostorová úprava vedení technického vybavení) a ČSN 332160 (ochrana sdělovacích vedení a zařízení před rušivými a nebezpečnými vlivy trojfázových vedení VN, VVN a ZVN) tak, aby novou polohou zařízení SEK nebyla narušena ochranná pásma ostatních provozovatelů inženýrských sítí. Vynucená překládka musí být provedena v koordinaci s výstavbou před dokončením definitivních povrchů. Upozorňuji, že v souladu s ustanovením § 104 odst. 17 zákona č. 127/2005 Sb. veškeré náklady spojené s překládkou zařízení SEK a jejich ochranou před poškozením nese stavebník, který překládku vyvolal.
 - Přeložky VPI
 - Podmínkou pro provedení stavby je přeložení kabelové trasy/zařízení SEK. Trasu přeložky zapracujte a zakreslete do projektové dokumentace stavby.; a
 - (ii) řídit se Všeobecnými podmínkami ochrany SEK, které jsou nedílnou součástí Vyjádření;
 - (IV) Pro případ, že bude nezbytné přeložení SEK, zajistí vždy takové přeložení SEK její vlastní, společnost Česká telekomunikační infrastruktura a.s. Stavebník, který vyvolal překládku SEK je dle ustanovení § 104 odst. 17 Zákona o elektronických komunikacích povinen uhradit společnosti Česká telekomunikační infrastruktura a.s. veškeré náklady na nezbytné úpravy dotčeného úseku SEK, a to na úrovni stávajícího technického řešení;
 - (V) Pro účely přeložení SEK dle bodu (IV) tohoto Vyjádření je Stavebník povinen uzavřít se společností Česká telekomunikační infrastruktura a.s. Smlouvu o realizaci překládky SEK.
- Vyjádření je platné pouze pro Zájmové území určené a vyznačené Žadatelem, jakož i pro Důvod Vyjádření stanovený a určený Žadatelem v Žádosti.

Vyjádření pozbývá platnosti i) v Den konce platnosti Vyjádření, ii) změnou rozsahu Zájmového území či změnou Důvodu Vyjádření uvedeného v Žádosti a/nebo iii) jakýmkoliv porušením kterékoliv povinnosti stanovené Všeobecnými podmínkami ochrany SEK, to vše v závislosti na tom, která ze skutečností rozhodná pro pozbytí platnosti Vyjádření nastane nejdříve.

Společnost Česká telekomunikační infrastruktura a.s. vydáním tohoto Vyjádření poskytla Žadateli pro Žadatelem určené a vyznačené Zájmové území veškeré informace o SEK dostupné společnosti Česká telekomunikační infrastruktura a.s. ke dni podání Žádosti.

Ze strany společnosti Česká telekomunikační infrastruktura a.s. může v některých případech docházet ke zpracování Vašich osobních údajů. Ke zpracování Vašich osobních údajů dochází vždy v souladu s platnými právními předpisy. Konkrétní zásady a podmínky zpracování osobních údajů společnosti Česká telekomunikační infrastruktura a.s. jsou dostupné na <https://www.cetin.cz/zasady-ochrany-osobnich-udaju>.

V případě dotazů k Vyjádření kontaktujte prosím asistenční linku 238 461 111.

Přílohami Vyjádření jsou:

- *Všeobecné podmínky ochrany SEK*
- *Informace k vytýčení SEK ve vlastnictví společnosti Česká telekomunikační infrastruktura a.s.*
- *Informace o možném napojení na SEK ve vlastnictví společnosti Česká telekomunikační infrastruktura a.s.*
- *Situační výkres (obsahuje Zájmové území určené a vyznačené Žadatelem a výřezy účelové mapy SEK)*

Číslo jednací: 787459/19

Číslo žádosti: 0119 606 042

Vyjádření vydala společnost Česká telekomunikační infrastruktura a.s. dne: 23. 10. 2019.



Česká telekomunikační infrastruktura a.s.
Olšanská 2681/6
130 00 Praha 3
DIČ: CZ04084063

96

VŠEOBECNÉ PODMÍNKY OCHRANY SÍTĚ ELEKTRONICKÝCH KOMUNIKACÍ společnosti Česká telekomunikační infrastruktura a.s.

1. PLATNOST VŠEOBECNÝCH PODMÍNEK

- i) Tyto Všeobecné podmínky ochrany sítě elektronických komunikací (dále jen „VPOSEK“) tvoří součást Vyjádření (jak je tento pojem definován níže v článku 2 VPOSEK).
- ii) V případě rozporu mezi Vyjádřením a těmito VPOSEK mají přednost ustanovení Vyjádření, pokud není těmito VPOSEK stanoveno jinak.

2. DEFINICE

Níže uvedené termíny, jsou-li použity v těchto VPOSEK a uvozeny velkým písmenem, mají následující význam, není-li těmito VPOSEK a/nebo Příslušnými požadavky stanoveno výslovně jinak:

„CETIN“ znamená Česká telekomunikační infrastruktura a.s. se sídlem Olšanská 2681/6, Praha 3 PSČ 130 00, IČO: 04084063, zapsaná v obchodním rejstříku vedeném Městským soudem v Praze pod spz. B 20623;

„Den“ je kalendářní den;

„Kabelovod“ podzemní zařízení sestávající se z tělesa Kabelovodu a kabelových komor, sloužící k zatahování kabelů a ochranných trubek;

„Občanský zákoník“ znamená zákon č. 89/2012 Sb., občanský zákoník, v účinném znění;

„POS“ je zaměstnanec společnosti CETIN, pověřený ochranou sítě, Bohumil Sajdl, tel.: 602 380 756, e-mail: bohumil.sajdl@cetin.cz;

„Pracovní den“ znamená Den, kromě soboty, neděle, a státních svátků a ostatních svátků ve smyslu zákona č. 245/2000 Sb., o státních svátcích, o významných dnech a o dnech pracovního klidu, v účinném znění;

„Příslušné požadavky“ znamená jakýkoli a každý příslušný právní předpis, vč. technických norem, nebo normativní právní akt veřejné správy či samosprávy, nebo jakékoli rozhodnutí, povolení, souhlas nebo licenci, včetně podmínek, které s ním souvisí;

„Překládka“ je stavba spočívající ve změně trasy vedení SEK ve vlastnictví CETIN nebo přemístění zařízení SEK ve vlastnictví CETIN; Stavebník, který Překládku vyvolal, je dle ustanovení § 104 odst. 17 Zákona o elektronických komunikacích povinen uhradit společnosti CETIN veškeré náklady na nezbytné úpravy dotčeného úseku SEK, a to na úrovni stávajícího technického řešení;

„SEK“ je síť elektronických komunikací ve vlastnictví CETIN;

„Stavba“ je stavba a/nebo činnosti ve vztahu, k níž bylo vydáno Vyjádření, a je prováděna Stavebníkem a/nebo Žadatelem v souladu s Příslušnými požadavky, povolená příslušným správním rozhodnutím vydaným dle Stavebního zákona;

„Stavebník“ je osoba takto označená ve Vyjádření;

„Stavební zákon“ je zákon č. 183/2006 Sb., o územním plánování a stavebním řádu, v účinném znění;

„Vyjádření“ je vyjádření o existenci sítě elektronických komunikací vydané společností CETIN dne 23. 10. 2019 pod č.j. 787459/19;

„Zájmové území“ je území označené Žadatelem a/nebo Stavebníkem v Žádosti;

„Situační výkres“ je výkres, který je přílohou Vyjádření a obsahuje Zájmové území určené a vyznačené Žadatelem v Žádosti a výřezy účelové mapy SEK;

„Zákon o elektronických komunikacích“ je zákon č. 127/2005 Sb., o elektronických komunikacích a o změně některých souvisejících zákonů, v účinném znění;

„Žadatel“ je osoba takto označená ve Vyjádření.

„Žádost“ je žádost, kterou Žadatel a/nebo Stavebník požádal CETIN o vydání Vyjádření.

3. PLATNOST A ÚČINNOST VPOSEK

Tyto VPOSEK jsou platné a účinné Dnem odeslání Vyjádření na i) adresu elektronické pošty Stavebníka a/nebo Žadatele uvedenou v Žádosti nebo ii) adresu pro doručení prostřednictvím poštovní přepravy uvedenou Stavebníkem a/nebo Žadatelem v Žádosti.

4. OBECNÁ PRÁVA A POVINNOSTI STAVEBNÍKA A/NEBO ŽADATELE

- (i) Stavebník, Žadatel je výslovně srozuměn s tím, že SEK je veřejně prospěšným zařízením, byla zřízena ve veřejném zájmu a je chráněna Příslušnými požadavky.
- (ii) SEK je chráněna ochranným pásmem, jehož rozsah je stanoven (a) ustanovením § 102 Zákona o elektronických komunikacích a/nebo (b) právními předpisy účinnými před Zákonom o elektronických komunikacích, není-li Příslušnými požadavky stanoveno jinak.
- (iii) Stavebník, Žadatel nebo jím pověřená třetí osoba, je povinen při provádění Stavby nebo jiných prací, při odstraňování havárií a projektování staveb, řídit se Příslušnými požadavky, správnou praxí v oboru stavebnictví a technologickými postupy a je povinen učinit veškerá nezbytná opatření vyžadovaná Příslušnými požadavky k ochraně SEK před poškozením. Povinnosti dle tohoto odstavce má Stavebník rovněž ve vztahu k SEK, které se nachází mimo Zájmové území.
- (iv) Při zjištění jakéhokoli rozporu mezi údaji v Situačním výkresu, který je přílohou Vyjádření a skutečným stavem, je Stavebník a/nebo Žadatel povinen bez zbytečného odkladu, nejpozději Den následující po zjištění takové skutečnosti, zjištěný rozpor oznámit POS.
- (v) Stavebník, Žadatel nebo jím pověřená třetí osoba, je povinen každé poškození či krádež SEK bezodkladně, nejpozději Den následující po zjištění takové skutečnosti, oznámit takovou skutečnost dohledovému centru společnosti CETIN na telefonní číslo +420 238 464 190.
- (vi) Bude-li Stavebník, Žadatel nebo jím pověřená třetí osoba na společnosti CETIN požadovat, aby se jako účastník správního řízení, pro jehož účely bylo toto Vyjádření vydáno, vzdala práva na odvolání proti rozhodnutí vydanému ve správním řízení, je oprávněn kontaktovat POS.

5. POVINNOSTI STAVEBNÍKA PŘI PŘÍPRAVĚ STAVBY

- (i) Při projektování Stavby je Stavebník povinen zajistit, aby projektová dokumentace Stavby (i) zohledňovala veškeré požadavky na ochranu SEK vyplývající z Příslušných požadavků, zejména ze Zákona o elektronických komunikacích a Stavebního zákona, (ii) respektovala správnou praxi v oboru stavebnictví a technologické postupy a (iii) umožňovala, aby i po provedení a umístění Stavby dle takové projektové dokumentace byla společnost CETIN, jako vlastník SEK schopna bez jakýchkoli omezení a překážek provozovat SEK, provádět údržbu a opravy SEK.
- (ii) Nebude-li možné projektovou dokumentací zajistit některý, byť i jeden z požadavků dle předchozího odstavce (i) a/nebo umístění Stavby by mohlo způsobit, že nebude naplněn některý, byť i jeden z požadavků dle předchozího odstavce (i), vyvolá Stavebník Překládku.
- (iii) Při projektování Stavby, která se nachází nebo je u ní zamýšleno, že se bude nacházet v ochranném pásmu radiových tras společnosti CETIN a překračuje výšku 15 m nad zemským povrchem, a to včetně dočasných objektů zařízení staveniště (jeřáby, konstrukce, atd.) je Stavebník povinen písemně kontaktovat POS za účelem získání konkrétního stanoviska a podmínek k ochraně radiových tras společnosti CETIN a pro určení, zda Stavba vyvolá Překládku. Ochranné pásmo radiových tras v šíři 50m je zakresleno do situačního výkresu, který je součástí tohoto Vyjádření.

VŠEOBECNÉ PODMÍNKY OCHRANY SÍTĚ ELEKTRONICKÝCH KOMUNIKACÍ společnosti Česká telekomunikační infrastruktura a.s.

- (iv) Pokud se v Zájmovém území nachází podzemní silové vedení (NN) ve vlastnictví společnosti CETIN, je Stavebník povinen ve vztahu k projektové dokumentaci zajistit totéž, co je uvedeno pod písm (i) tohoto článku 5, přičemž platí, že Stavebník vyvolá Překládku v případech uvedených pod písm (ii) tohoto článku 5.
- (v) Stavebník je povinen při projektování Stavby, která je stavbou (a) zařízení silových elektrických sítí (VN, VVN a ZVVN) a/nebo (b) trakčních vedení, provést výpočet či posouzení rušivých vlivů na SEK, zpracovat ochranná opatření, to vše dle a v souladu s Příslušnými požadavky. Stavebník je povinen nejpozději třicet (30) Dnů před podáním žádosti o vydání příslušného správního rozhodnutí k umístění Stavby dle Stavebního zákona předat POS výpočet či posouzení rušivých vlivů na SEK a zpracovaná ochranná opatření.
- (vi) Je-li Stavba v souběhu s Kabelovodem, nebo Kabelovod kříží, je Stavebník povinen nejpozději ke Dni, ke kterému započne se zpracováním projektové dokumentace ke Stavbě, oznámit POS a projednat s POS (a) veškeré případy, kdy trajektorie podvrtní a protlaků budou vedeny ve vzdálenosti menší, než je 1,5 m od Kabelovodu a (b) jakékoliv výkopové práce, které budou nebo by mohly být vedeny v úrovni či pod úrovní Kabelovodu nebo kabelové komory.
- (vii) Je-li Stavba umístěna nebo má být umístěna v blízkosti Kabelovodu, ve vzdálenosti menší, než jsou 2 m nebo kříží-li Stavba Kabelovod ve vzdálenosti menší, než je 0,5 m nad nebo kdekoliv pod Kabelovodem, je Stavebník povinen předložit POS k posouzení zakreslení Stavby v příčných řezech, přičemž do příčného řezu je Stavebník rovněž povinen zakreslit profil kabelové komory.

6. POVINNOSTI STAVEBNÍKA PŘI PROVÁDĚNÍ STAVBY

- (i) Stavebník je před započetím jakýchkoliv zemních prací ve vztahu ke Stavbě povinen vytyčit trasu SEK na terénu dle Příslušných požadavků a dle Stavebního zákona. S vytyčenou trasou SEK je Stavebník povinen seznámit všechny osoby, které budou anebo by mohly zemní práce ve vztahu ke Stavbě provádět. V případě porušení této povinnosti bude Stavebník odpovědný společností CETIN za náklady a škody, které porušením této povinnosti společností CETIN vzniknou a je povinen je společnosti CETIN uhradit.
- (ii) Pět (5) Pracovních dní před započetím jakýchkoliv prací ve vztahu ke Stavbě je Stavebník povinen oznámit společnosti CETIN, že zahájí práce či činnosti ve vztahu ke Stavbě. Písemné oznámení dle předchozí věty zašle Stavebník na adresu elektronické pošty POS a bude obsahovat minimálně číslo jednací Vyjádření a kontaktní údaje Stavebníka.
- (iii) Stavebník je povinen zabezpečit a zajistit SEK proti mechanickému poškození, a to zpravidla dočasným umístěním silničních betonových panelů nad kabelovou trasou SEK. Do doby, než je zajištěna a zabezpečena ochrana SEK proti mechanickému poškození, není Stavebník oprávněn přejíždět vozidly nebo stavební mechanizací kabelovou trasu SEK. Při přepravě vysokých nákladů nebo při projíždění stroji, vozidly či mechanizací pod nadzemním vedením SEK je Stavebník povinen prověřit, zda výška nadzemního vedení SEK je dostatečná a umožňuje spolehlivý a bezpečný způsob přepravy nákladu či průjezdu strojů, vozidel či mechanizace.
- (iv) Při provádění zemních prací v blízkosti SEK je Stavebník povinen postupovat tak, aby nedošlo ke změně hloubky uložení nebo prostorového uspořádání SEK. V místech, kde SEK vystupuje ze země do budovy, rozváděče, na sloup apod. je Stavebník povinen vykonávat zemní práce se zvýšenou mírou opatrnosti, výkopové práce v blízkosti sloupů nadzemního vedení SEK je Stavebník povinen provádět v takové vzdálenosti od sloupu nadzemního vedení SEK,

kteřá je dostatečná k tomu, aby nedošlo nebo nemohlo dojít k narušení stability sloupu nadzemního vedení SEK. Stavebník je povinen zajistit, aby jakoukoliv jeho činností nedošlo bez souhlasu a vědomí společnosti CETIN (a) ke změně nivelety terénu, a/nebo (b) k výsadbě trvalých porostů, a/nebo (c) ke změně rozsahu a změně konstrukce zpevněných ploch. Pokud došlo k odkrytí SEK, je Stavebník povinen SEK po celou dobu odkrytí náležitě zabezpečit proti provedení, poškození a odcizení.

- (v) Zjistí-li Stavebník kdykoliv během provádění prací ve vztahu ke Stavbě jakýkoliv rozpor mezi údaji v projektové dokumentaci a skutečností, je povinen bezodkladně přerušit práce a oznámit zjištěný rozpor na adresu elektronické pošty POS. Stavebník není oprávněn pokračovat v pracích ve vztahu ke Stavbě do doby, než získá písemný souhlas POS s pokračováním prací.
- (vi) Stavebník není bez předchozího písemného souhlasu společnosti CETIN oprávněn manipulovat s kryty kabelových komor, jakkoliv zakrývat vstupy do kabelových komor, a to ani dočasně, vstupovat do kabelových komor, jakkoliv manipulovat s případně odkrytými prvky SEK či s jakýmkoliv jiným zařízením se SEK souvisejícím. Rovněž bez předchozího písemného souhlasu společnosti CETIN není Stavebník oprávněn umístit nad trasou Kabelovodu jakoukoliv jinou síť technické infrastruktury v podélném směru.
- (vii) Byla-li v souladu s Vyjádřením a těmito VPOSEK odkryta SEK je Stavebník povinen tři (3) Pracovní dny před zakrytím SEK písemně oznámit POS zakrytí SEK a vyzvat ho ke kontrole před zakrytím. Oznámení Stavebníka dle předchozí věty musí obsahovat minimálně předpokládaný Den zakrytí, číslo jednací Vyjádření a kontaktní údaje Stavebníka. Stavebník není oprávněn provést zakrytí do doby, než získá písemný souhlas POS se zakrytím.

7. ROZHODNÉ PRÁVO

Vyjádření a VPOSEK se řídí českým právem, zejména Občanským zákoníkem, Zákonem o elektronických komunikacích a Stavebním zákonem. Veškeré spory z Vyjádření či VPOSEK vyplývající budou s konečnou platností řešeny u příslušného soudu České republiky.

8. PÍSEMNÝ STYK

Písemným stykem či pojmem „písemně“ se pro účely Vyjádření a VPOSEK rozumí předání zpráv jedním z těchto způsobů:

- v listinné podobě;
- e-mailovou zprávou s uznávaným elektronickým podpisem dle zák. č. 297/2016 Sb., o službách vytvářejících důvěru pro elektronické transakce, v účinném znění; a/nebo e-mailovou zprávou zaslanou na adresu POS.

9. ZÁVĚREČNÁ USTANOVENÍ

- (i) Stavebník, Žadatel nebo jím pověřená třetí osoba je počínaje Dnem převzetí Vyjádření povinen užít informace a data uvedená ve Vyjádření pouze a výhradně k účelu, pro který mu byla tato poskytnuta. Stavebník, Žadatel nebo jím pověřená třetí osoba není oprávněn informace a data rozmnožovat, rozšiřovat, pronajímat, půjčovat či jinak umožnit jejich užívání třetí osobou bez předchozího písemného souhlasu společnosti CETIN.
- (ii) Pro případ porušení kterékoliv z povinností Stavebníka, Žadatele nebo jím pověřené třetí osoby, založené Vyjádřením /nebo těmito VPOSEK je Stavebník, Žadatel či jím pověřená třetí osoba odpovědný za veškeré náklady a škody, které společnosti CETIN vzniknou porušením povinností Stavebníka, Žadatele nebo jím pověřené třetí osoby.

Číslo jednací: 787459/19

Číslo žádosti: 0119 606 042

Informace o možném napojení na SEK ve vlastnictví společnosti Česká telekomunikační infrastruktura a.s.

Česká telekomunikační infrastruktura a.s. („CETIN“) poskytuje dle ustanovení § 161 odst. 1 Stavebního zákona tyto informace o podmínkách napojení Stavby a/nebo budovy označené v Žádosti na již existující SEK:

- (i) specifické podmínky napojení Stavby a/nebo budovy označené v Žádosti na již existující SEK Vám za společnost CETIN poskytne Čára Libor, Olšanská 2681 Praha, e-mail: libor.cara@cetin.cz („Kontaktní osoba CETIN“). Kontaktní osoba CETIN pro Vás bude koordinátorem případného napojení Stavby a/nebo budovy označené v Žádosti na již existující SEK, zejména poskytne informace o technickém řešení napojení a stanoví přípojný bod na již existující SEK;
- (ii) předpokladem pro napojení Stavby a/nebo budovy označené v Žádosti na již existující SEK je získání veškerých povolení a souhlasů vyžadovaných platnými právními předpisy pro vybudování té části SEK, která je nezbytná pro napojení Stavby a/nebo budovy označené v Žádosti na již existující SEK, je-li takových povolení a souhlasů dle platných právních předpisů pro vybudování SEK třeba, a rovněž splnění veškerých technických podmínek pro napojení na již existující SEK;

Další pro Vás užitečné informace k napojení na SEK ve vlastnictví společnosti Česká telekomunikační infrastruktura a.s.:

- pokud Vaše Stavba bude umísťována na základě správního rozhodnutí, doporučujeme žádost o vydání takového správního rozhodnutí podat tak, aby žádost obsahovala rovněž stavbu přípojky k SEK;
- doporučujeme stavbu přípojky k SEK v žádosti o vydání správního rozhodnutí označit jako stavební objekt - „SO trasa SEK společnosti Česká telekomunikační infrastruktura a.s.“;
- trasu přípojky k SEK a místo napojení přípojky k SEK na již existující SEK společnosti Česká telekomunikační infrastruktura a.s. konzultujte prosím s Kontaktní osobou CETIN;
- v případě, že jste dali na naše doporučení, a Vaše žádost o vydání správního rozhodnutí k umístění Stavby obsahovala rovněž stavbu přípojky k SEK, informujte Kontaktní osobu CETIN o nabytí právní moci správního rozhodnutí vydaného na Stavbu a stavbu přípojky k SEK, společnost Česká telekomunikační infrastruktura a.s. se s Vámi dohodne na postoupení práv a povinností vyplývajících ze správního rozhodnutí na stavbu přípojky k SEK a zajistí výstavbu přípojky k SEK;
- stavíte-li budovu a/nebo je-li budova podstatně rekonstruována, mějte na paměti, že taková budova musí být vybavena fyzickou infrastrukturou uvnitř budovy, která umožní zavedení sítě elektronických komunikací až do koncového bodu sítě v prostoru budovy, který užívá koncový uživatel, budova musí být vybavena přístupovým bodem budovy - upozorňujeme, že se jedná o požadavky stanovené právním předpisem, zákonem č. 194/2017 Sb., o opatřeních ke snížení nákladů na zavádění vysokorychlostních sítí elektronických komunikací, v účinném znění;
- doporučujeme provést přípravu budovy na následné vybudování vnitřních komunikačních rozvodů (např. trubkováním ve zdivu) nebo vybudovat vlastní komunikační rozvody umožňující napojení k SEK;
- stavíte-li budovu, mějte na paměti, že tato musí umožňovat vstup silnoproudých a komunikačních kabelů do budovy, umístění rozvodných skříní a provedení vnitřních silnoproudých a komunikačních rozvodů až ke koncovým bodům sítě. Vnitřní komunikační rozvody musí splňovat požadavky na zabezpečení proti zneužití;
- společnost Česká telekomunikační infrastruktura a.s. Vám nabízí zhotovení typového projektu pro realizaci vnitřních rozvodů, koncového bodu sítě a řešení vstupu vedení SEK ke koncovému bodu sítě. Máte-li o zhotovení takového typového projektu zájem, prosím obraťte se na Kontaktní osobu CETIN, dohodne s Vámi vše potřebné.

Požadujete-li jakékoliv další informace o možném napojení Stavby a/nebo budovy označené v Žádosti na již existující SEK, prosíme kontaktujte Kontaktní osobu CETIN.

A zde www.zrychlujemecesko.cz můžete zjistit, jak je lokalita, kterou jste označil v Žádosti pokryta SEK ve vlastnictví CETIN, jakou rychlost připojení SEK umožňuje, a jak takové připojení můžete získat.



ČESKÁ TELEKOMUNIKAČNÍ INFRASTRUKTURA

Číslo jednací: 787459/19

Číslo žádosti: 0119 606 042

Informace k vytyčení SEK

V případě požadavku na vytyčení SEK ve vlastnictví společnosti CETIN se, prosím, obračejte na společnosti uvedené níže:

Česká telekomunikační infrastruktura a.s. - středisko Praha a Stř.Čechy

se sídlem: Olšanská 2681/6, Praha 3, PSČ 13000

IČ: 04084063

DIČ: CZ04084063

kontakt: tel: 238461858 obslužná doba po-pa 7 - 15 hod

ARITMET

se sídlem: Praha 10, Vršovice, Užocká 962/6, PSČ: 100 00

IČ: 27951529

DIČ: CZ27951529

kontakt: Mikuláš Záworka, mobil: 606213599, e-mail: mikulas.zaworka@aritmet.cz

Ing.David Kolář, mobil: 721606015, e-mail: david.kolar@aritmet.cz

FORTEL s.r.o.

se sídlem: Nušlova 2286, 158 00 Praha 5

IČ: 62909380

DIČ: CZ62909380

kontakt: Petr Láska, mobil: 602308933, e-mail: fortel@fortel.cz

Chadima Zdeněk

se sídlem: Máchova 257, 539 73 Skuteč

IČ: 01222163

DIČ:

kontakt: Zdeněk Chadima, tel:731115933, e-mail: z.chadima@tiscali.cz

Ing. Václav Hlavatý

se sídlem: V Lukách 2162, 269 01 Rakovník

IČ: 44255501

DIČ:

kontakt: Ing.Václav Hlavatý, mobil: 606632506, e-mail: dobrahlava@seznam.cz

Milouš Koloušek

se sídlem: Novovysočanská 827/36, 190 00 Praha - Vysočany

IČ: 76397238

DIČ:

kontakt: Milouš Koloušek, mobil:605297296, e-mail: mkolousek@ixcon.cz

Miroslav Forchtner

se sídlem: Vinice ev.č.4, 294 41, Dobruška

IČ: 74794850

DIČ: CZ560110/0307

kontakt: Miroslav Forchtner, mobil: 606936150, e-mail: ofim@seznam.cz

Miroslav Kraušner

se sídlem: Jaselská 1159, 295 01 Mnichovo Hradiště

IČ: 64721051

DIČ: CZ64721051

kontakt: Miroslav Kraušner, mobil: 602350825, e-mail: spojdrat@seznam.cz

NEWTELELINE spol. s r.o.

se sídlem: Praha 6, Bělohorská 185/163 169 00

IČ: 48108421

DIČ: CZ48108421

kontakt: Michal Schonauer, mobil: 608333920, e-mail: michal.schonauer@ntl.cz

Číslo jednací: 787459/19

Číslo žádosti: 0119 606 042

SITEL, spol. s r.o.

se sídlem: Baarova 957/15, 140 00 Praha 4

IČ: 44797320

DIČ: CZ 44797320

kontakt: Stanislav Rada, mobil: 606744788, e-mail: sr@sitel.cz

SPOJMONT s.r.o.

se sídlem: Žitavského 556, 156 00 Praha 5

IČ: 61501387

DIČ: CZ61501387

kontakt: Miloslav Možný, mobil: 777794853, e-mail: info@spojmont.cz

Jan Adámek, mobil: 777226627, e-mail: info@spojmont.cz

SUPTel a.s.

se sídlem: Hřbitovní 1322/15, 312 16 Plzeň

IČ: 25229397

DIČ: CZ25229397

kontakt: Bohumír Fulín, mobil: 724635314, e-mail: fulin@suptel.cz

Jiří Kalfíř, mobil: 724635351, e-mail: kalfirt@suptel.cz

Vlastimil Koudelka, mobil: 725277777, e-mail: koudelka@suptel.cz

Vegacom, a.s.

se sídlem: Novodvorská 1010/14, 142 01 Praha 4

IČ: 25788680

DIČ: CZ25788680

kontakt: Vratislav Bína, mobil: 603 855 256, e-mail: bina@vegacom.cz

Milan Novotný, mobil: 724 437 713, e-mail: novotnym@vegacom.cz.

TEMO-TELEKOMUNIKACE, a.s.

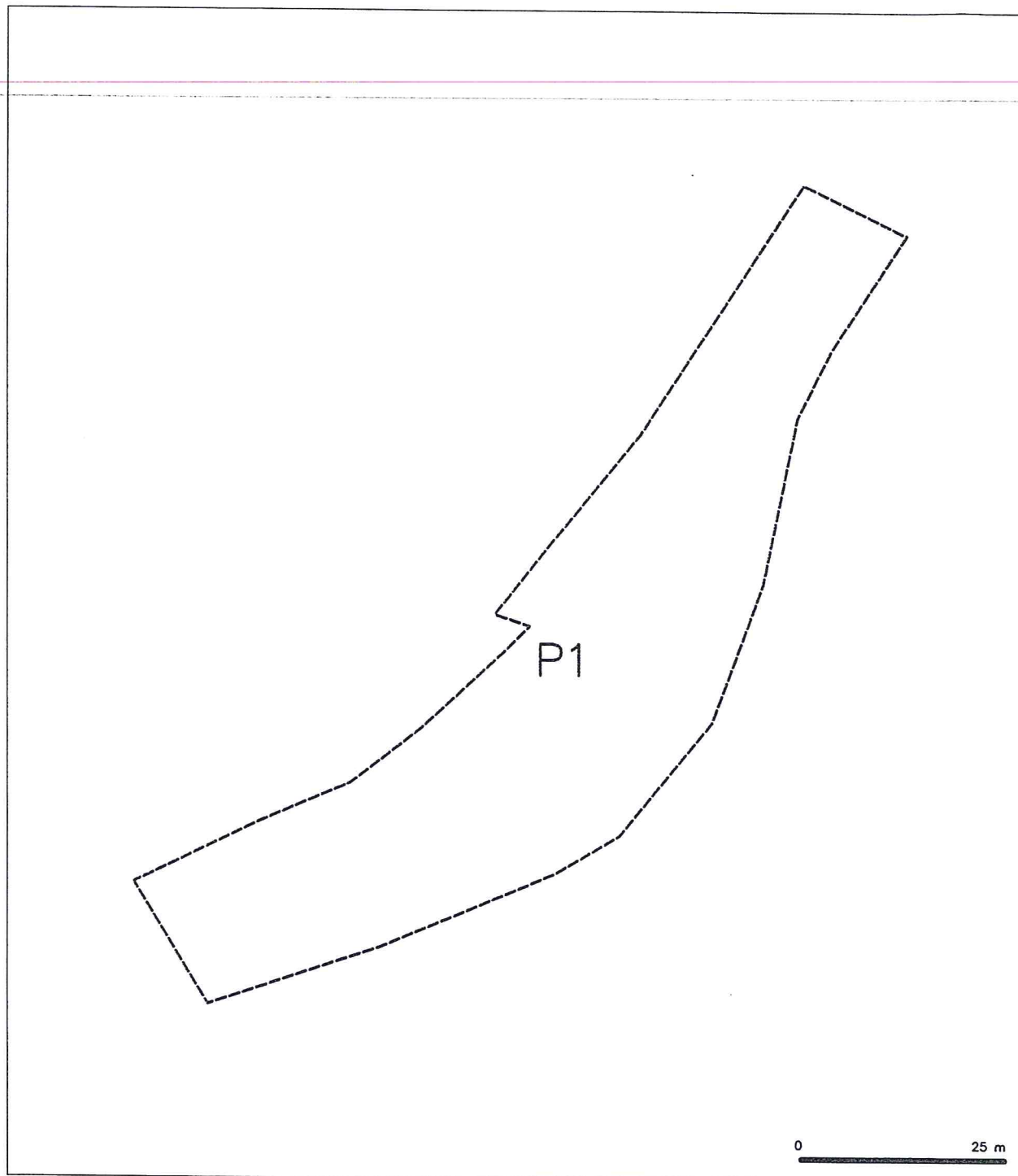
se sídlem: U Záběhlického zámku 233/15, 106 00 Praha 10

IČ: 25740253

DIČ: CZ25740253

kontakt: Michal Nun, mobil: 601 378 578, vytyceni@temo.cz

SITUAČNÍ VÝKRES - ZÁJMOVÉ ÚZEMÍ

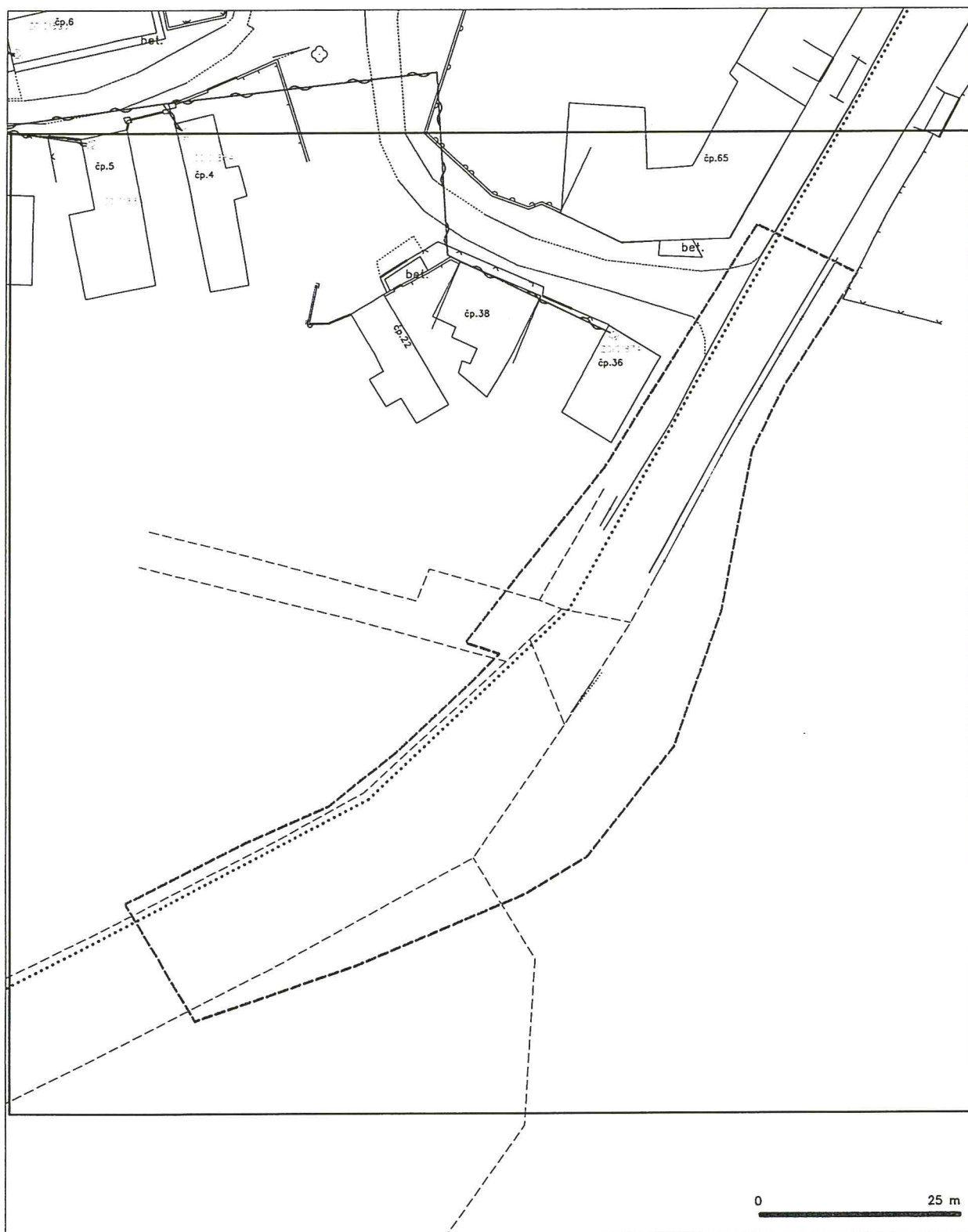


LEGENDA

----- hranice zájmového území k vyjádření

[Signature]
Česká telekomunikační infrastruktura a.s.
Distanční 2581/6
130 00 Praha 3
DIČ: CZ0408-4063
96

SITUAČNÍ VÝKRES - POLYGON 1



LEGENDA

— — — — —	hranice příslušného území v vyjádření	— — — — —	rozvaděč příjímá optického kabelu, HDPE trubky
— — — — —	NI příslušná, území z NI příslušnou CETIN	— — — — —	rozvaděč příjímá optického a metalického kabelu
— — — — —	rozvaděč příjímá metalického kabelu	— — — — —	rozvaděč příjímá optického kabelu, HDPE trubky
— — — — —	rozvaděč příjímá optického a metalického kabelu	— — — — —	rozvaděč příjímá optického a metalického kabelu
— — — — —	rozvaděč příjímá metalického kabelu	— — — — —	rozvaděč příjímá optického a metalického kabelu
— — — — —	rozvaděč příjímá optického a metalického kabelu	— — — — —	rozvaděč příjímá optického a metalického kabelu
— — — — —	rozvaděč příjímá optického a metalického kabelu	— — — — —	rozvaděč příjímá optického a metalického kabelu
— — — — —	rozvaděč příjímá optického a metalického kabelu	— — — — —	rozvaděč příjímá optického a metalického kabelu
— — — — —	rozvaděč příjímá optického a metalického kabelu	— — — — —	rozvaděč příjímá optického a metalického kabelu
— — — — —	rozvaděč příjímá optického a metalického kabelu	— — — — —	rozvaděč příjímá optického a metalického kabelu

Petr Janováč

Od: ŠIMON Pavel (ELISS) <eliss-elektro@eliss.cz>
Odesláno: čtvrtek 3. září 2020 8:10
Komu: petr.janovac@apis-sro.eu
Předmět: RE: II/605 Levín, rekonstrukce mostu ev. č. 605-034

Dobrý den,
K PD elektro není námitek – souhlas.
S pozdravem
Pavel Šimon

ELISS Elektro, s.r.o.
Pod Hájem 324
26 01 Králův Dvůr
Tel. +420 602338692

From: Petr Janováč [mailto:petr.janovac@apis-sro.eu]
Sent: Tuesday, September 1, 2020 3:09 PM
To: eliss-elektro@eliss.cz
Subject: II/605 Levín, rekonstrukce mostu ev. č. 605-034

Vážení,
v příloze zasíláme projektovou dokumentaci přeložky VO v souvislosti se stavbou II/605 Levín, rekonstrukce mostu ev. č. 605-034.
Investorem stavby je Krajská správa a údržba silnic Středočeského kraje, přísp. org..
Přeložka VO byla projednána v rámci územního řízení, následně bylo vydáno pravomocné územní rozhodnutí.
Tímto Vás žádáme o vyjádření ke stavbě „II/605 Levín, rekonstrukce mostu ev. č. 605-034“ pro účely stavebního řízení.
V případě dotazů či nejasností mne kontaktujte.

S pozdravem a přáním hezkého dne

Petr JANOVÁČ

vedoucí oddělení IČ




Telefon: +420 241 481 215
Mobil: +420 602 591 631
E-mail: petr.janovac@apis-sro.eu
Dat. schránka: 279neic

Ateliér projektování inženýrských staveb, s.r.o.

Ohradní 24b
140 00 Praha 4
IČ: 61853267 DIČ: CZ 61853267
www.apis-sro.eu

Tato zpráva byla zkontrolována na viry programem Avast Antivirus.
www.avast.com



ŽADATEL

Ateliér projektování inženýrských staveb, s

NAŠE ZNAČKA
0200981465

VYŘIZUJE / LINKA

VYŘÍZENO DNE
22.10.2019

Sdělení o existenci komunikačního vedení společnosti Telco Pro Services, a. s.

Název akce: II/605 Levín, rekonstrukce mostu ev. č. 605-034

Účel: Stavební řízení

Vážený zákazníku,
dovolujeme si reagovat na Vaši žádost číslo 0200981465 ze dne 22.10.2019, která se týkala sdělení o existenci komunikačního zařízení na Vámi určeném zájmovém území.

Dle vědomí společnosti Telco Pro Services, a. s., se na Vámi vymezeném zájmovém území:
nenachází komunikační zařízení v majetku společnosti Telco Pro Services, a. s.

Zároveň si Vás dovoluujeme upozornit, že není vyloučeno, že se ve Vámi vymezeném zájmovém území nachází jiné zařízení, které není v majetku společnosti Telco Pro Services, a. s.

Toto sdělení je platné do 22.10.2020.

V souvislosti s výše uvedeným si Vás dovoluujeme upozornit, že sdělení o existenci či neexistenci sítí představuje skutečnosti tvořící obchodní tajemství společnosti Telco Pro Services, a. s. Poskytnuté informace jsou dále také důvěrnými informacemi společnosti Telco Pro Services, a. s. Z výše uvedených důvodů si Vás proto společnost Telco Pro Services, a. s., dovoluje upozornit, že s poskytnutými informacemi je potřeba nakládat dle platných právních předpisů, v opačném případě se vystavujete postihu ve smyslu platné právní úpravy. V této souvislosti si Vás dovoluujeme rovněž upozornit, že požadované informace nesmí být předány, sděleny, využity, zpřístupněny, či jiným způsobem postoupeny na jakoukoli třetí osobu bez předchozího prokazatelného souhlasu společnosti Telco Pro Services, a. s. Informace o existenci sítí mohou být využity pouze pro účel, pro který byly vyžádány.


S pozdravem

Telco Pro Services, a. s.

Praha, Praha 4
Duhová 1531/3
PSČ 140 00
IČ: 29148278

Přílohy

Situční výkres zájmového území



Platí pouze se sdělením číslo 0200981465.

Zakreslené polohy zařízení v příloze jsou pouze informativní.

Situační výkres zájmového území



LEGENDA

- | | | | |
|-------|---------------------------|-------|-----------------------------|
| — — — | Nadzemní optické vedení | — — — | Radioreléový spoj vzduch |
| — — — | Podzemní optické vedení | | Zájmové území |
| — — — | Nadzemní metalické vedení | ===== | Hranice katastrálního území |
| — — — | Podzemní metalické vedení | | |



PRO SPOLEČNÉ ZÁJITKY

Vyřizuje: Dundáček Petr

E-mail: petr.dundacek@t-mobile.cz

Ateliér projektování
inženýrských staveb, s.r.o.

Petr Janovác

Ohradní 24b

140 00 Praha 4 - Michleč

Naše značka: E40666/19

V Praze dne: 21.10.2019

**Vyjádření a stanovení podmínek pro udělení souhlasu s umístěním stavby v ochranném pásmu
sítě technické infrastruktury (TI) společnosti T-Mobile Czech Republic a.s.**

Vydané podle § 101 ZÁKONA Č. 127/2005 Sb., o elektronických komunikacích a o změně některých souvisejících zákonů (zákon o elektronických komunikacích – dále jen ZEK), ve znění pozdějších předpisů a §161 zákona č. 183/2006 Sb., o územním plánování a stavebním řádu (stavební zákon) či dle dalších příslušných právních předpisů

Věc: II/605 Levín, rekonstrukce mostu ev. č. 605- 034

Stupeň: Stavební řízení

Na základě předložených projektových podkladů dáváme **souhlasné stanovisko** k vydání Územního souhlasu / rozhodnutí (Stavebního povolení) a následně **souhlas s realizací stavby**.

Dle předložených dokladů nedojde ke kolizi s technickou infrastrukturou společnosti **T-Mobile Czech Republic a.s.**

Toto stanovisko má platnost 1 rok.

Vydané stanovisko nelze prodloužit. Po uplynutí platnosti zadejte žádost o nové stanovisko.

T-Mobile
T-Mobile Czech Republic a.s.
Tomčikova 2144/1
148 00 Praha 4
IČ 649 49 681, DIČ CZ64949681

Ochrana sítí

Technologický úsek

V případě doplňujících dotazů vždy uvádějte v „Předmětu“ e-mailu číslo jednací.



Příloha č. 1

Rekapitulace žádosti o vyjádření k existenci sítě elektronických komunikací

Číslo žádosti: E40666/19
Název stavby /akce: II/605 Levín, rekonstrukce mostu ev. č. 605- 034
Datum podání žádosti: 21.10.2019
Důvod žádosti: Stavební řízení
Popis jiného důvodu žádosti:
Poznámka:

Žadatel

Firma / organizace: Ateliér projektování inženýrských staveb, s.r.o.
IČ: 61853267
DIČ: CZ61853267
Kontaktní osoba: Petr Janovác
Adresa: Ohradní 24b
Město / obec: Praha 4 - Michle
PSČ: 140 00
Stát: ČR
E-mail: petr.janovac@apis-sro.eu
Telefonní číslo: 602591631

Stavebník

Firma / organizace: Krajská správa a údržba silnic Středočeského kraje, p.o.
Kontaktní osoba: Ing. Fidler
Adresa: Zborovská 81/11
Město / obec: Praha 5 - Smíchov
PSČ: 15021
Stát:
E-mail: podatelna@ksus.cz
Telefonní číslo: 257280111

Stavba

Výška nad terénem (metry): 0 m
Projektant: Apis, s.r.o.
Druh stavby: Infrastruktura
Hodnota projektu: 0 mil. Kč
Měsíc zahájení stavby: 0
Měsíc ukončení stavby: 0

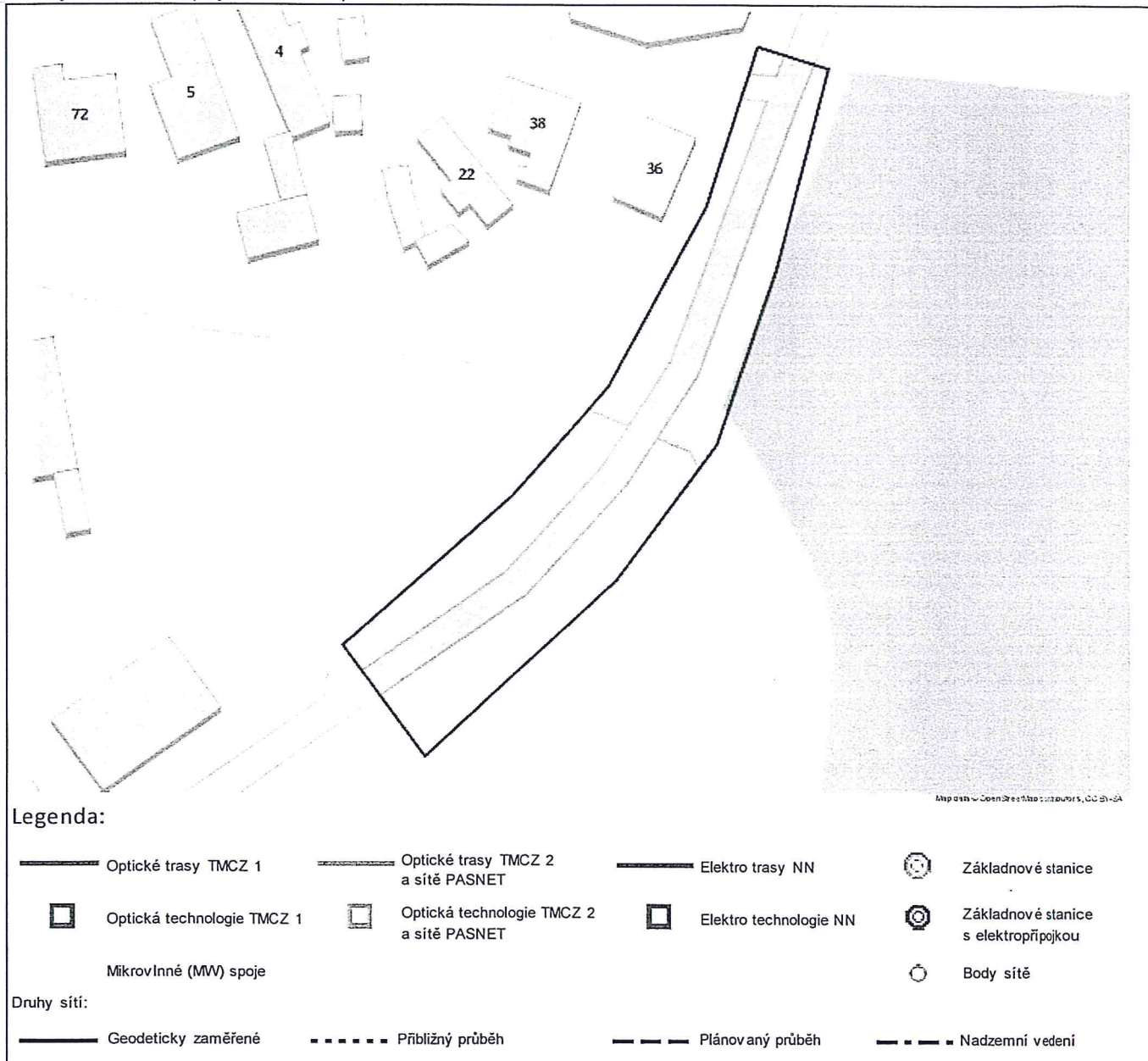
Odeslání stanoviska

E-mail: petr.janovac@apis-sro.eu

Příloha č. 2

Situační plán

Zájmová oblast (zájmové oblasti) zadaná žadatelem



Geometrie zájmové oblasti (zájmových oblastí) žádosti ve formátu WKT a souřadnicovém systému S-JTSK. Zkopírováním textu lze geometrii zobrazit v jakémkoli softwaru podporujícím formát WKT.

POLYGON((-774941.565134706 -1056365.31699477,-774932.088613641 -1056369.77898811,-774943.364072572 -1056396.87460237,-774955.238530759 -1056420.00455614,-774972.069043818 -1056436.99238282,-775002.298291361 -1056457.87996796,-775011.501816773 -1056440.65297593,-774984.867475249 -1056423.13028346,-774969.34430615 -1056409.8351321,-774952.023371469 -1056386.70979107,-774941.565134706 -1056365.31699477))



Krajská správa a údržba silnic Středočeského kraje, příspěvková organizace
Ing. Jan Fidler
Zborovská 81/11
150 00 Praha - Smíchov

V Praze, 21.10.2019

Naše zn.: **191021-1414138810**

Věc: vyjádření k žádosti k akci "**II/605 Levín, rekonstrukce mostu ev. č. 605-034**"

Sdělujeme Vám, že společnost Vodafone Czech Republic a.s., se sídlem Praha 5, náměstí Junkových 2, IČ: 25788001, zapsaná dne 13.8. 1999 v obchodním rejstříku vedeném Městským soudem v Praze pod spisovou značkou B.6064 na základě předložené dokumentace ze dne **21.10.2019**


souhlasí s realizací projektu.

Ve vámi zadaném zájmovém území a v uvedené výšce (výška stavby: 0 m, výška jeřábu: 0 m) se nenachází žádné podzemní ani nadzemní vedení naší společnosti.

Platnost vyjádření je **1 rok** od data vydání.

S pozdravem

v.z. Ing. Kateřina Rendeková
Vodafone Czech Republic a.s.
Náměstí Junkových 2
155 00 Praha 5


Vodafone Czech Republic a.s.
náměstí Junkových 2, 155 00 Praha 5
IČO: 25788001, DIČ: CZ25788001
tel.: 776 971 111, fax: 776 971 921
e-mail: west@vodafone.cz

Tel.: 607 105 305
E-mail: west@vodafone.cz

Seznam příloh/přiložených souborů:
Zadost_191021-1414138810.pdf





Žádost o vyjádření k existenci sítí č. 191021-1414138810

Identifikační údaje žadatele / stavebníka

Typ: Právnícká osoba
IČO: 61853267
Firma: Ateliér projektování inženýrských staveb,s.r.o.
Jméno: Petr
Příjmení: Janovác
E-mail: petr.janovac@apis-sro.eu

Adresa sídla/bydliště

Ulice: Ohradní
Č.p. (č.ev.) / č.o.: 1443 / 24b
Obec: Praha - Michle
PSČ: 14000

Identifikační údaje zástupce žadatele /stavebníka

Typ: Právnícká osoba
IČO: 00066001
Firma: Krajská správa a údržba silnic Středočeského kraje, příspěvková organizace
Titul: Ing.
Jméno: Jan
Příjmení: Fidler
E-mail: petr.janovac@apis-sro.eu

Adresa sídla/bydliště

Ulice: Zborovská
Č.p. (č.ev.) / č.o.: 81 / 11




Obec: Praha - Smíchov
PSČ: 15000

Důvod žádosti o vyjádření

Název stavby: II/605 Levín, rekonstrukce mostu ev. č. 605-034
Typ stavby: Ostatní
Stupeň žádosti: DSP nebo DOS (Dokumentace pro stavební povolení/ohlášení stavby)
Popis stavby / doplňující informace: rekonstrukce mostu
Výška stavby: 0 m
Výška jeřábu: 0 m
Seznam příloh: B.2 Koordinační situace.pdf

Zájmové území

Kresba 1:



Dotčené KÚ: Levín u Berouna (680796)

Datum: 21.10.2019

Zadáno: <https://www.zadostovyjadreni.cz/vodafone/>



Informace podle zákona č. 127/2005 Sb., o elektronických komunikacích, č. 101/2000 Sb., o ochraně osobních údajů a o změně některých zákonů a dalšími souvisejícími právními předpisy.

Společnost Position s.r.o., se sídlem Londýnská 665/45, 120 00 Praha 2, IČ 26422816, zapsaná v obchodním rejstříku vedeném Městským soudem v Praze, oddíl C, vložka 81053 („Position“) a společnost Vodafone Czech Republic s., se sídlem nám. Junkových 2808/2, 155 00 Praha 5, IČ 25788001, zapsaná v obchodním rejstříku vedeném Městským soudem v Praze, oddíl B, vložka 6064 („Vodafone“) Vás tímto informují, že shromážděné osobní údaje v rozsahu Vaše jméno, příjmení, bydliště, e-mailová adresa a telefonní číslo bude Position a Vodafone zpracovávat za účelem jejich použití při realizaci povinností v souvislosti se žádostí o stanovisko nebo vyjádření pro řízení podle zákona č. 183/2006 Sb., o územním plánování a stavebním řádu (stavební zákon), a to automatizovaným způsobem nebo v tištěné podobě s tím, že Vaše osobní údaje nebudou zpřístupněny jiným osobám. Vaše osobní údaje poskytnete dobrovolně.

Dále Vás informujeme o Vašem právu žádat o vysvětlení popř. o odstranění nežádoucího stavu, především domníváte-li se, že jsou Vaše osobní údaje zpracovávány v rozporu s ochranou Vašeho soukromého a osobního života nebo v rozporu se zákonem.



